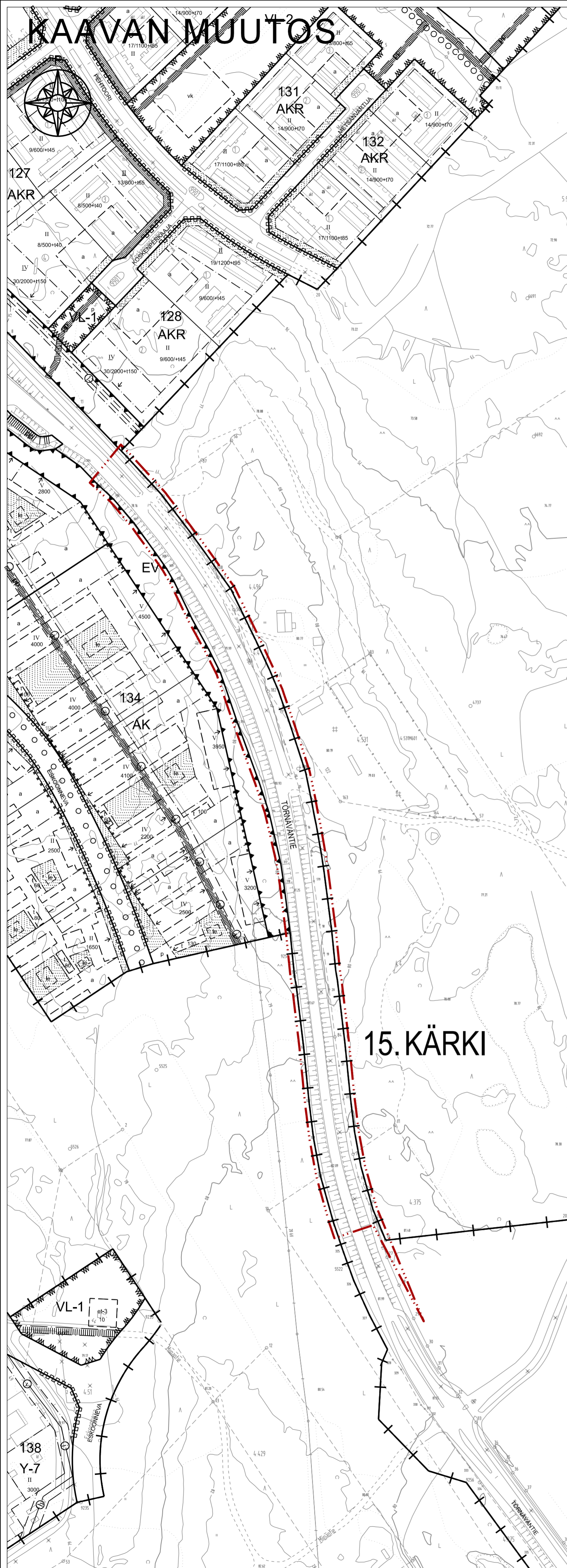
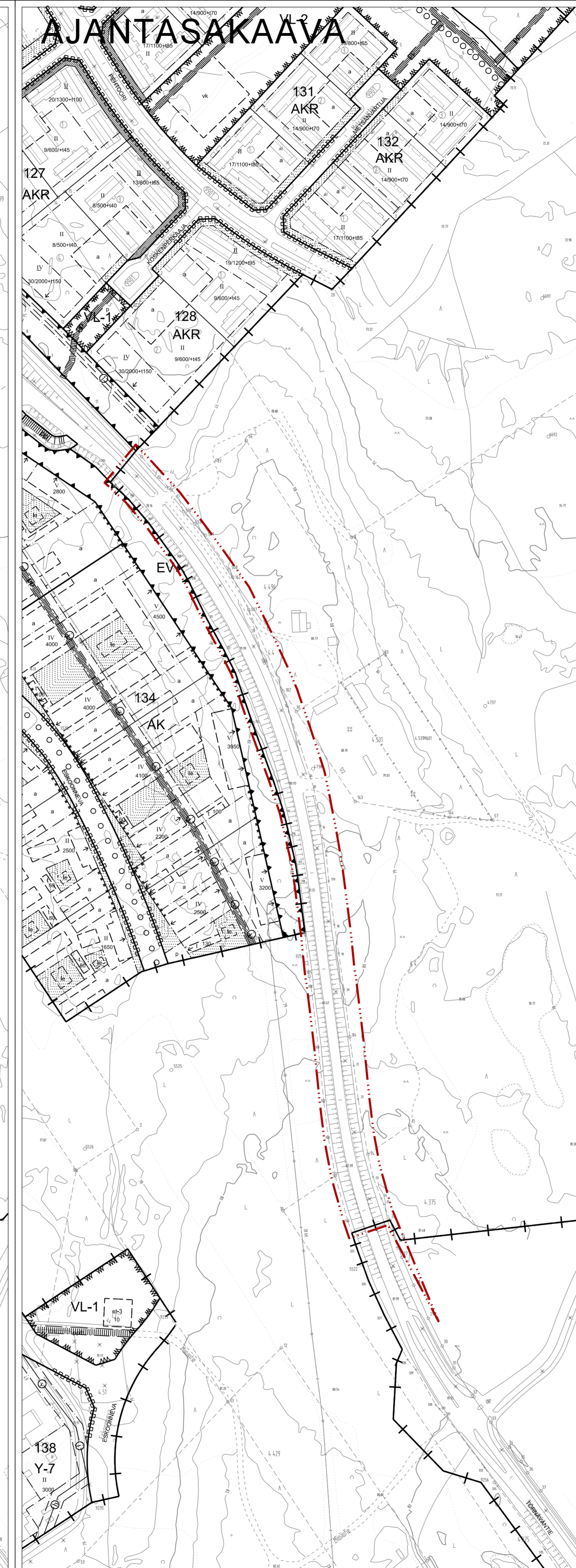


KAAVAN MUUTOS



Sähköinen allekirjoitus

AJANTASAKAAVA



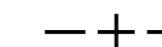
Mittakaava 1:2000

0 50 100 200 m


Kaavamerkinnot ja -määräykset



3 metriä kaava-alueen rajan ulkopuolella oleva viiva.



Kaupungin- tai kunnanosan raja.



Korttelin, korttelinosan ja alueen raja.

15.


Kaupungin- tai kunnanosan numero.

KÄRKI

Kaupungin- tai kunnanosan nimi.

TÖRNÄVÄNTIE

Kadun, tien, katuaukion, torin, puiston tai muun yleisen alueen nimi.



Katu.

SEINÄJOKI

15 KÄRKI KATUKAAVA ASEMAKAAVAN LAAJENNUS

Asemakaavan laajennus koskee:
Seinäjoen kaupungin 15. kaupunginosan, Kärjen asemakaavoittamatonta maantietäaluetta.

Asemakaavan laajennuksella muodostuu:
Seinäjoen kaupungin 15. kaupunginosan, Kärjen katualue.

TONTTIJAKO

Tämän asemakaavan alueella tonttijako on laadittava erillisenä.

Päiväys:	Käsittely:	Huomautus:
	Kaupunginvaltuuston hyväksyminen	
	Kaupunginhallituksen hyväksyminen	
19.6. - 7.8.2024	Kaavaehdotus nähtävillä	
10.6.2024	Kaupunginhallitus hyväksyi ehdotuksen nähtävillä	
30.4 - 17.5.2024	Kaavaluonnos nähtävillä	
22.3.2024	Ilmoitus vireilletulosta	
13.3.2024	Kaupunkiympäristölautakunnan käynnistys	

SEINÄJOEN KAUPUNKI Seinäjoki Kaupunkisuunnittelu ja kaavoitus Kirkkokatu 6, PL 215, 60101 Seinäjoki, p. 06 416 2111	
Asemakaavan pohjakartta on 54a §:n mukainen. Pohjakartan hyväksyminen sähköisesti asianhallintajärjestelmässä x.x.2024	Päiväys: 4.6.2024 Kaavanro: 15033 Tiedosto: 15033.dgn Piirtäjä: KH Mittakaava: 1: 2000
mittausinsinööri Markus Paananen	
Asemakaavan laatijat: kaavoitusjohtaja Martti Norja	
Kaavakartta hyväksytään ja allekirjoitetaan sähköisesti asianhallintajärjestelmässä.	Asemakaavan hyväksyminen: xx.x.2024