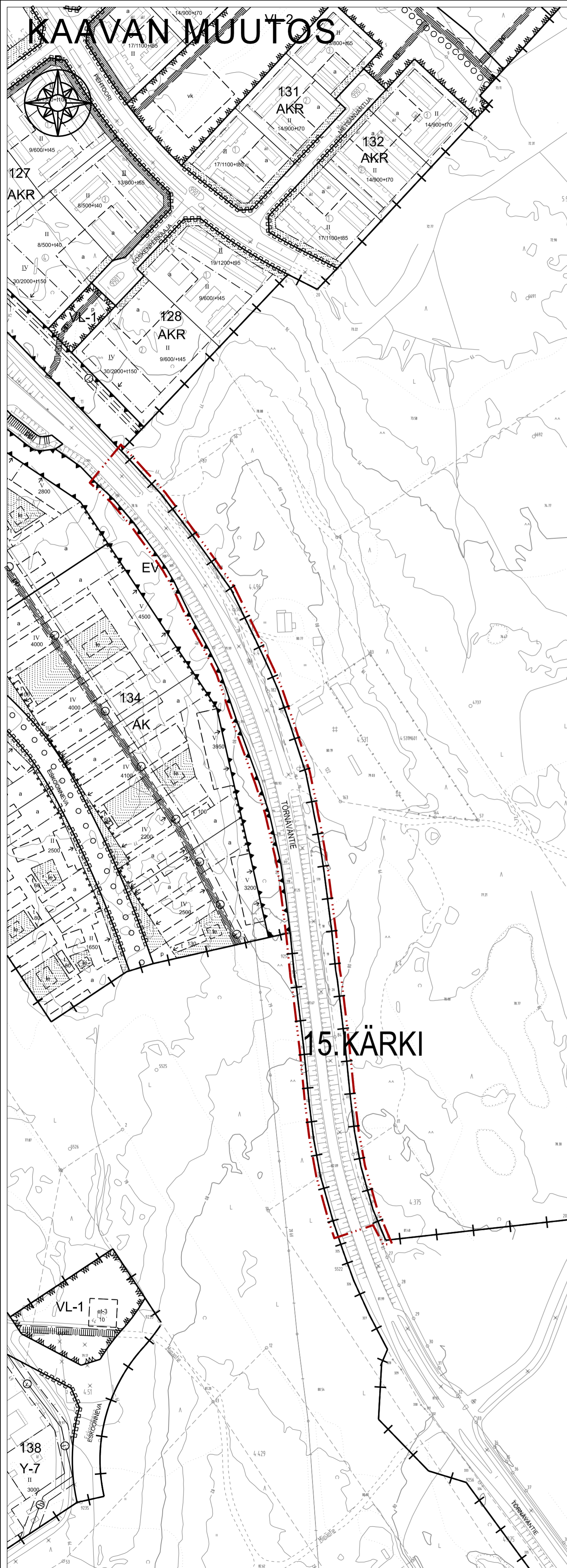


KAAVAN MUUTOS

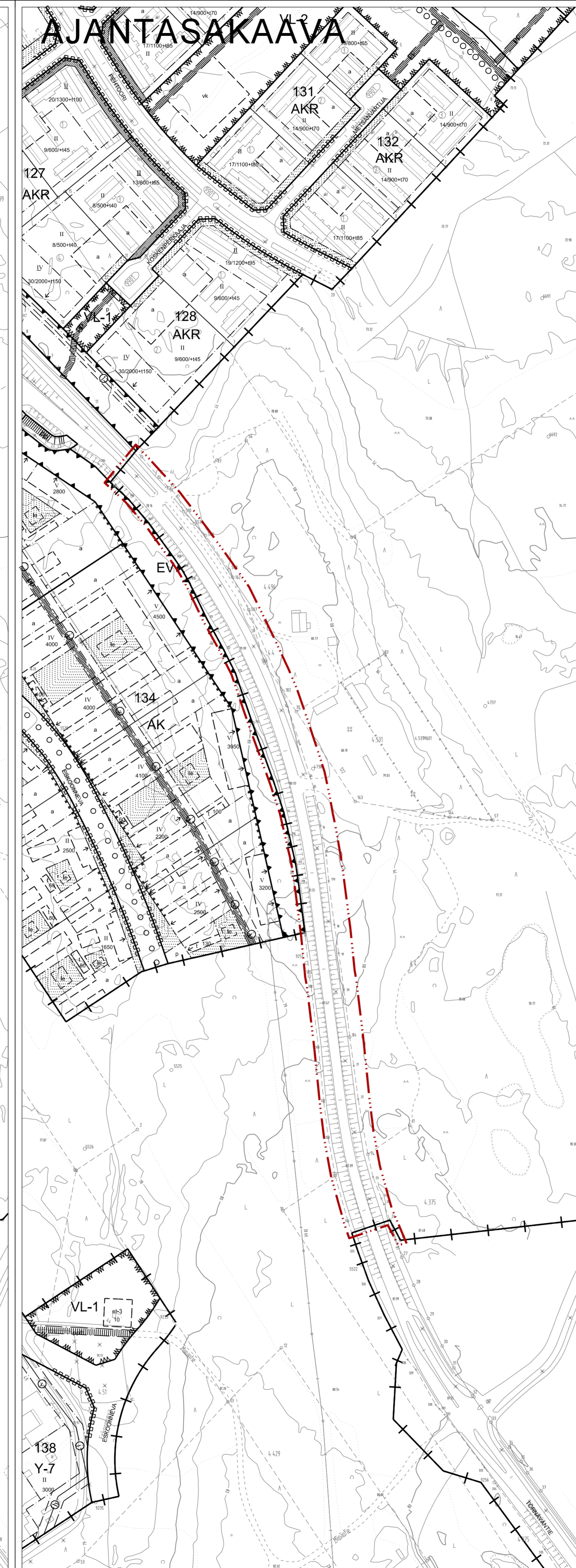


15. KÄRKI

Sähköinen allekirjoitus

Asiakirja on laadittu ja allekirjoitettu sähköisesti
Norja Martti, kaavoitusjohtaja
10.09.2024 13:25

AJANTASAKAAVA



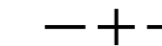
Mittakaava 1:2000

0 50 100 200 m


Kaavamerkinnot ja -määräykset



3 metriä kaava-alueen rajan ulkopuolella oleva viiva.



Kaupungin- tai kunnanosan raja.



Korttelin, korttelinosan ja alueen raja.

15.


Kaupungin- tai kunnanosan numero.

KÄRKI

Kaupungin- tai kunnanosan nimi.

TÖRNÄVÄNTIE

Kadun, tien, katuaukion, torin, puiston tai muun yleisen alueen nimi.



Katu.

SEINÄJOKI

15 KÄRKI KATUKAAVA ASEMAKAAVAN LAAJENNUS

Asemakaavan laajennus koskee:
Seinäjoen kaupungin 15. kaupunginosan, Kärjen asemakaavoittamatonta maantietaluetta.

Asemakaavan laajennuksella muodostuu:
Seinäjoen kaupungin 15. kaupunginosan, Kärjen katualue.

TONTTIJAKO

Tämän asemakaavan alueella tonttijako on laadittava erillisinä.

| Päiväys: | Käsittely: | Huomautus: |
|------------------|--|----------------------------|
| 2.9.2024 | Kaupunginhallituksen hyväksyminen | Tarkistukset kaavakarttaan |
| 19.6. - 7.8.2024 | Kaavaehdotus nähtävillä | |
| 10.6.2024 | Kaupunginhallitus hyväksyi ehdotuksen nähtävillä | |
| 30.4 - 17.5.2024 | Kaavaluonnos nähtävillä | |
| 22.3.2024 | Ilmoitus vireilletulosta | |
| 13.3.2024 | Kaupunkiympäristölautakunnan käynnistys | |

| SEINÄJOEN KAUPUNKI Seinäjoki Kaupunkisuunnittelu ja kaavoitus Kirkkokatu 6, PL 215, 60101 Seinäjoki, p. 06 416 2111 | | |
|---|---|---------------------------------------|
| Asemakaavan pohjakartta on 54a §:n mukainen. Pohjakartan hyväksyminen sähköisesti asianhallintajärjestelmässä 1.7.2024 mittausinsinööri Markus Paananen | Päiväys: 27.8.2024 Kaavanno: 15033 Tiedosto: 15033.dgn Piirtäjä: KH Mittakaava: 1: 2000 | Asemakaavan hyväksyminen: 2.9.2024 |
| Asemakaavan laatijat: kaavoitusjohtaja Martti Norja Kaavakartta hyväksytään ja allekirjoitetaan sähköisesti asianhallintajärjestelmässä. | | |