

Rahkolan moottoriurheilukeskus

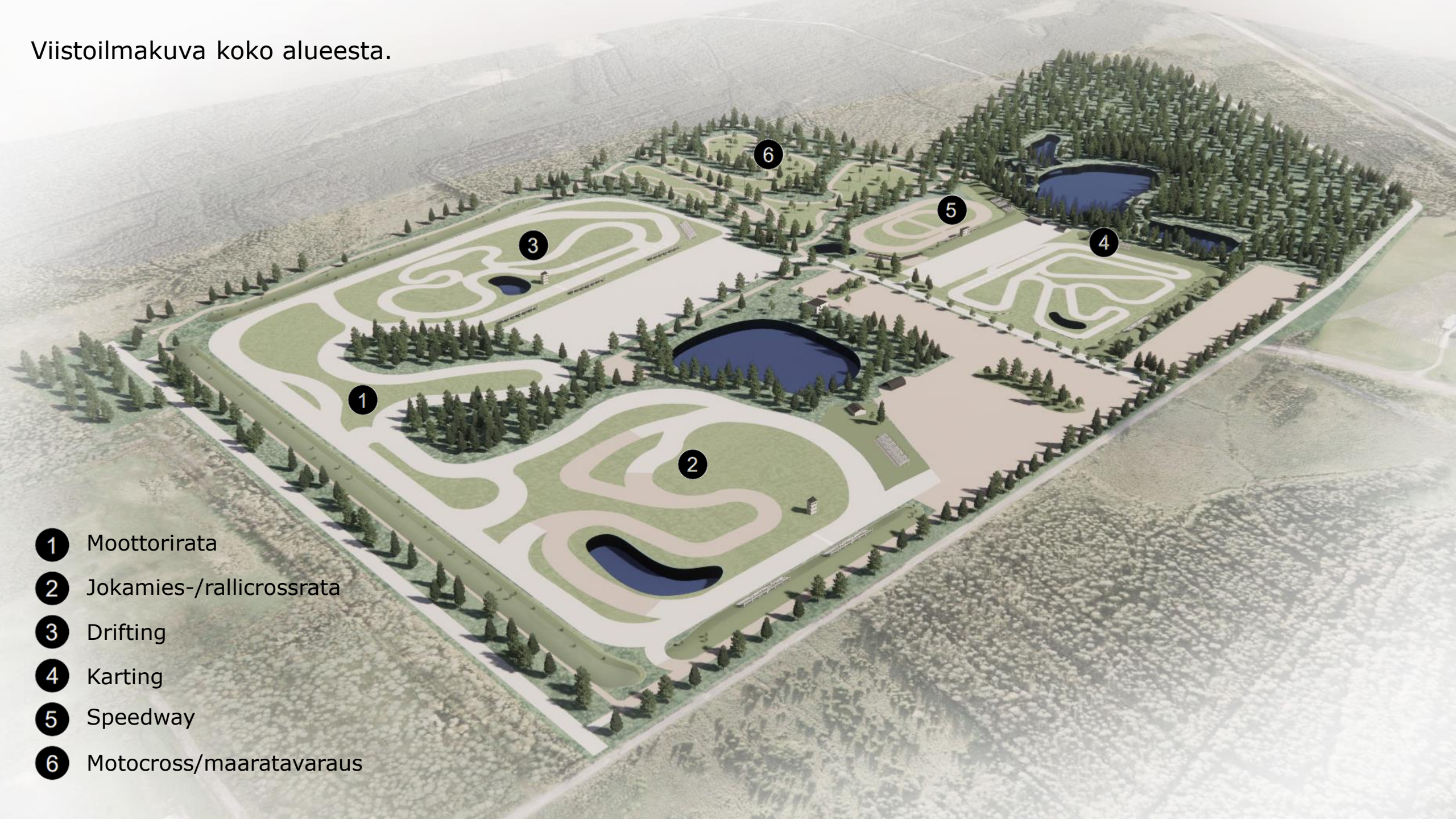


RAMBOLL

Bright ideas.
Sustainable change.

LIITE 3 Havainnekuvat
14.6.2024


Viistoilmakuva koko alueesta.



- 1 Moottorirata
- 2 Jokamies-/rallicrossrata
- 3 Drifting
- 4 Karting
- 5 Speedway
- 6 Motocross/maaratavaraus




Suunnittelualue havainnollistettuna etelästä pohjoiseen.
Alueen puustoa pyritään säilyttämään mahdollisuuksien mukaan.



Näkymä Rallicross radan katsomon alatasolta.



Näkymä Rallicross radan katsomon ylätasolta.




Näkymä sisäänkäynniltä. Varikkoalueita on jäsennelty pienillä viheralueilla.




Näkymä sisäänkäynnin meluvalleilta karting radalle. Vallit ovat kolmen metrin korkuisia ja soveltuvat hyvin myös vapaaseen oleskeluun.



Moottoriurheilukeskuksen päärakennus sijaitsee keskeisellä paikalla. Pihapiirin yhteydessä voisi olla mahdollisuus esimerkiksi eväiden syöntiin ja erilaisiin alaan liittyviin esittelyihin.




Näkymä laajimmalta varikko- ja pysäköintialueelta etelään. Karting ja speedway radat rakentuisivat ensimmäisessä vaiheessa.



Melusojauspenkereitä hyödynnetään viihtyisien katsomoiden rakentamiseen.



Seuraamassa karting ajoa penkereeltä.



Louhoslammen aluetta voidaan hyödyntää virkistykseen.