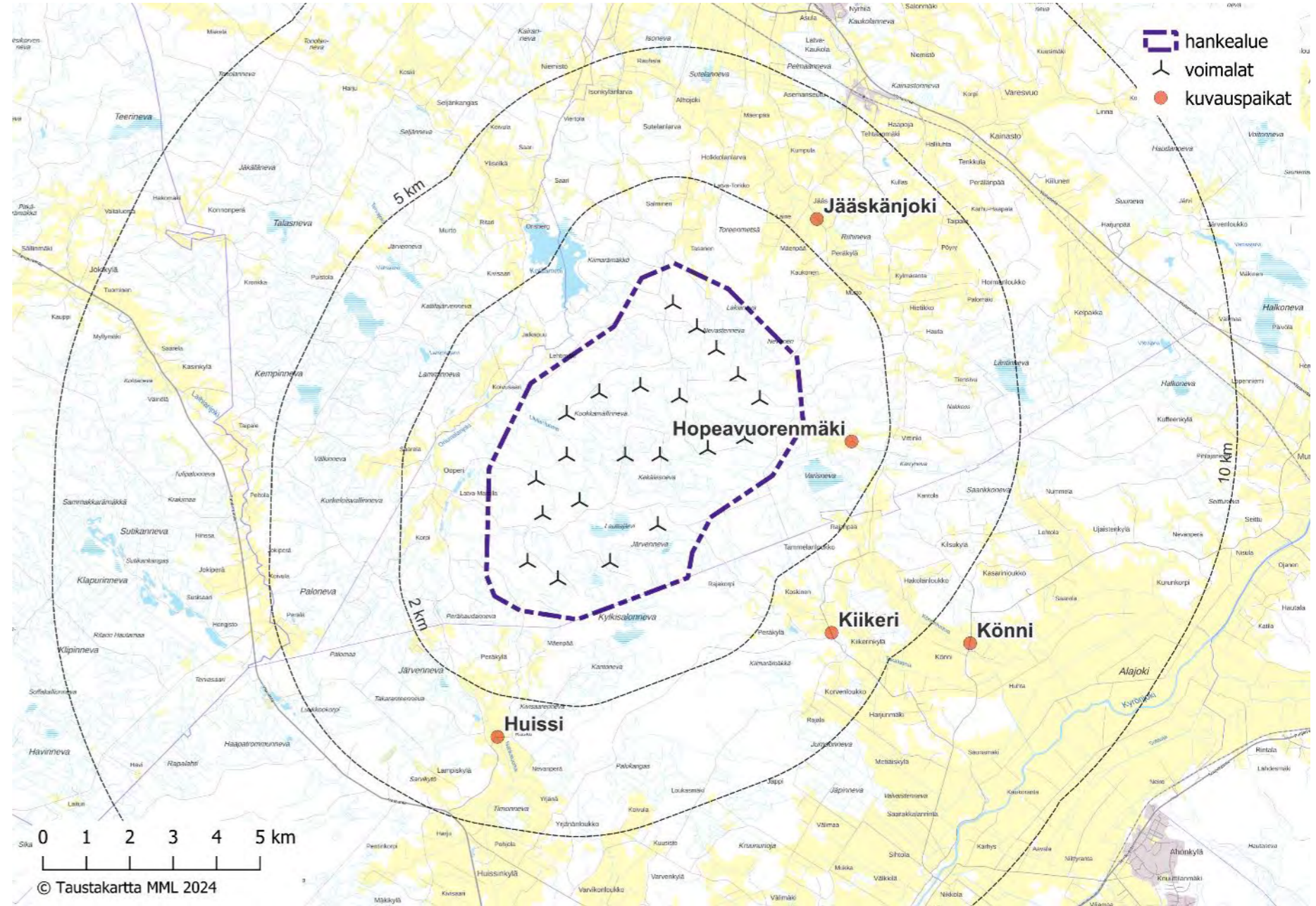
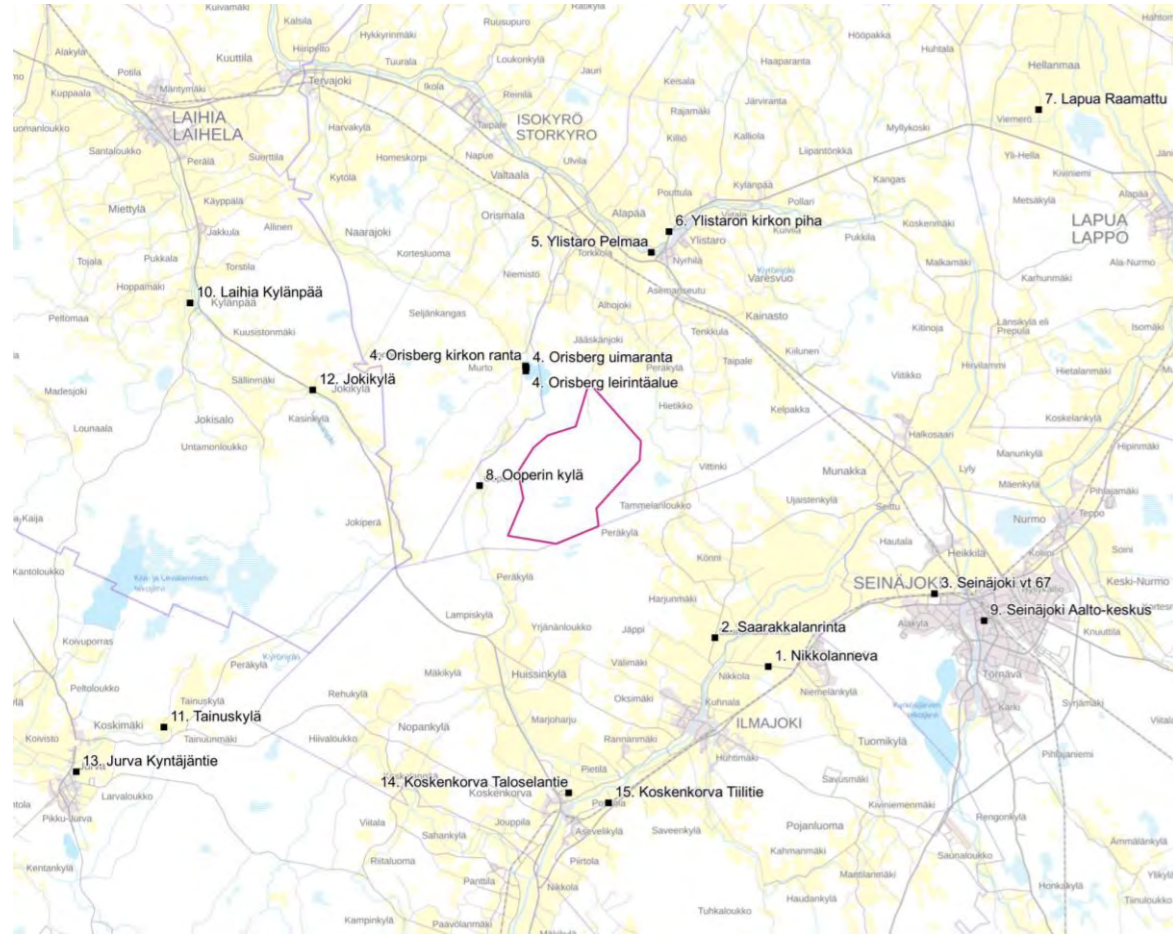


Seinäjoen Ooperin tuulivoimapuisto Täydentävät havainnekuvat

Ilmatar Ooperi Oy

Liite 3 / Maisema- ja kulttuuriympäristövaikutukset – täydentävät havainnekuvat

Havainnekuvapistees – YVA-menettelyn yhteydessä laaditut havainnekuvat (kartta vasemmalla) ja tässä liitteessä esitetyt täydentävät havainnekuvat (kartta oikealla)



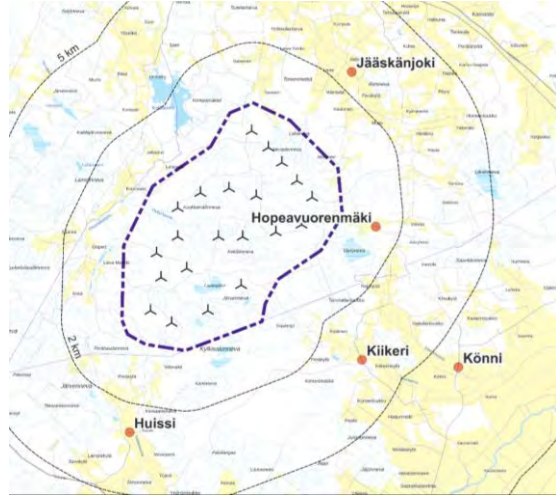
YVA-vaiheen havainnekuvat:

1. Nikkolanneva
2. Saarakkalanrinta
3. Seinäjoki vt 67
4. Orisberg (kirkon ranta / uimaranta / leirintäalue)
5. Ylistaro Pelmaa
6. Ylistaron kirkon piha
7. Lapua Raamattu
8. Operin kylä
9. Seinäjoki Aalto-keskus
10. Laihia Kylänpää
11. Tainuskylä
12. Jokikylä
13. Jurva Kyntäjantie
14. Koskenkorva Taloselantie
15. Koskenkorva Tiilitie

Täydentävät havainnekuvat:

- Hopeavuorenmäki
- Huissi
- Jääskänjoki
- Kiikeri
- Könni

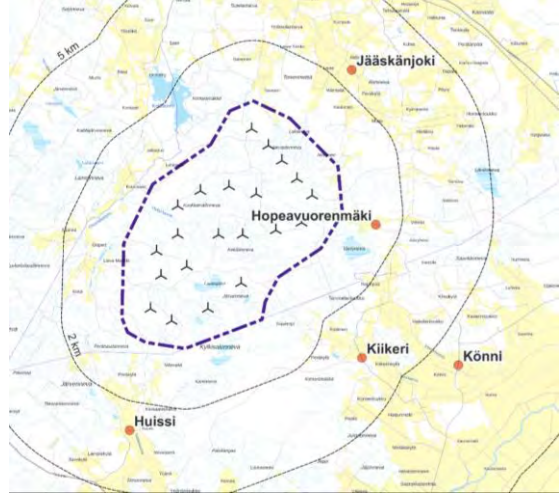
Hopeavuorenmäki, Seinäjoki



Kuvauspisteen etäisyys lähimpiin voimaloihin 2,3–2,5 km.



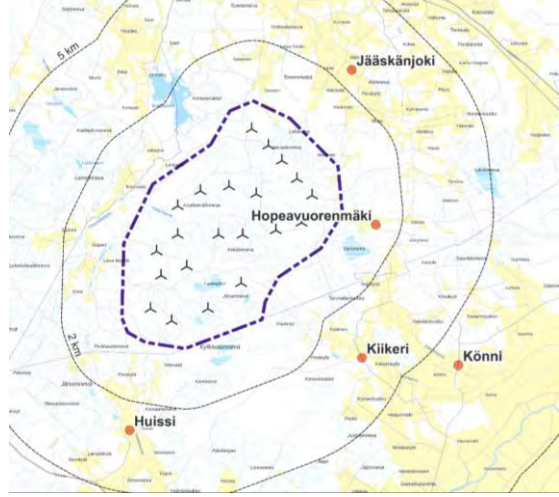
Huissi, Ilmajoki



Kuvauspisteen etäisyys lähimpiin voimaloihin 3,8–4 km.



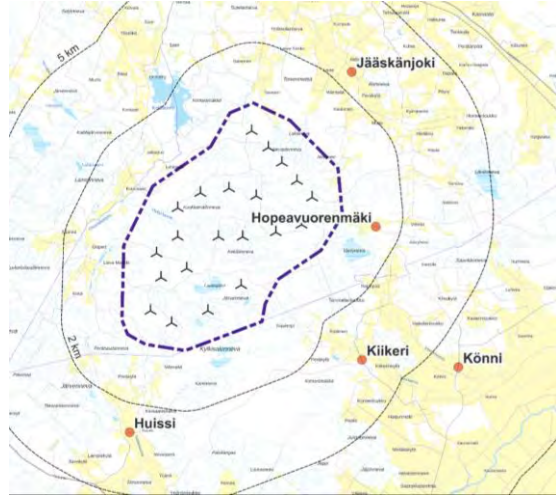
Jääskänjoki, Seinäjoki



Kuvauspisteen etäisyys lähimpiin voimaloihin 3,8–4,3 km .



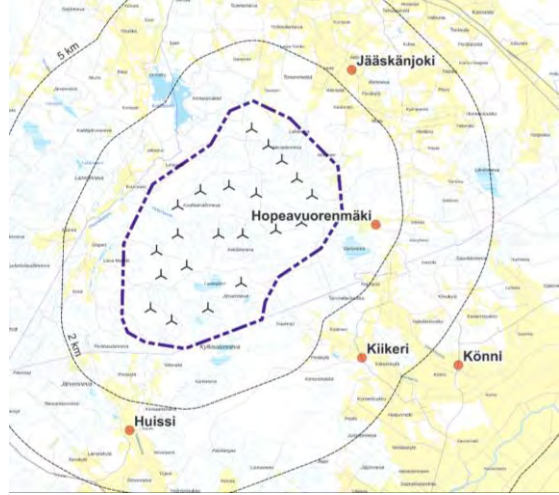
Kiikeri, Ilmajoki



Kuvauspisteen etäisyys lähimpiin voimaloihin 4,7–5 km.



Könni, Ilmajoki



Kuvauspisteen etäisyys lähimpiin voimaloihin 7–7,7 km.

