

TAUSTA

Jouppilanvuoren ja Kyrkösjärven alueelle on laadittu yleissuunnitelma, jossa tutkittiin nykyisten liikunta- ja virkistystoimintojen kehittämistä, lisärakentamista ja muiden mahdollisten tukitoimintojen lisäämisestä alueelle.

Jouppilanvuoren ja Kyrkösjärven alue on ja tulee jatkossa olemaan entistä vahvemmin kaupungin tärkein urheilu- ja virkistysalue, joka palvelee laajasti kaikkia eri väestöryhmiä sekä lähikuntien asukkaita.

Suunnittelun aikana kuultiin seurojen, yrittäjien ja kaupunkilaisten näkemyksiä. Tätä varten järjestettiin 7.3.2024 työpajoja, joissa kaupungin edustajat ja suunnittelijakonsultit olivat tavattavissa.

Jouppilanvuoren luontoliikunta-alueella suunnittelu ei ensisijaisesti koske yksityisiä maa-alueita. Suunnittelun painopiste on kilpaurheilukeskuksen ja uimarannan ympäristöissä sekä niiden välisellä alueella.

Luonto- ja retkeilyalueita rauhoitetaan vaikutuksiltaan merkittävän rakentamisen ja muun kehittämisen ulkopuolelle.

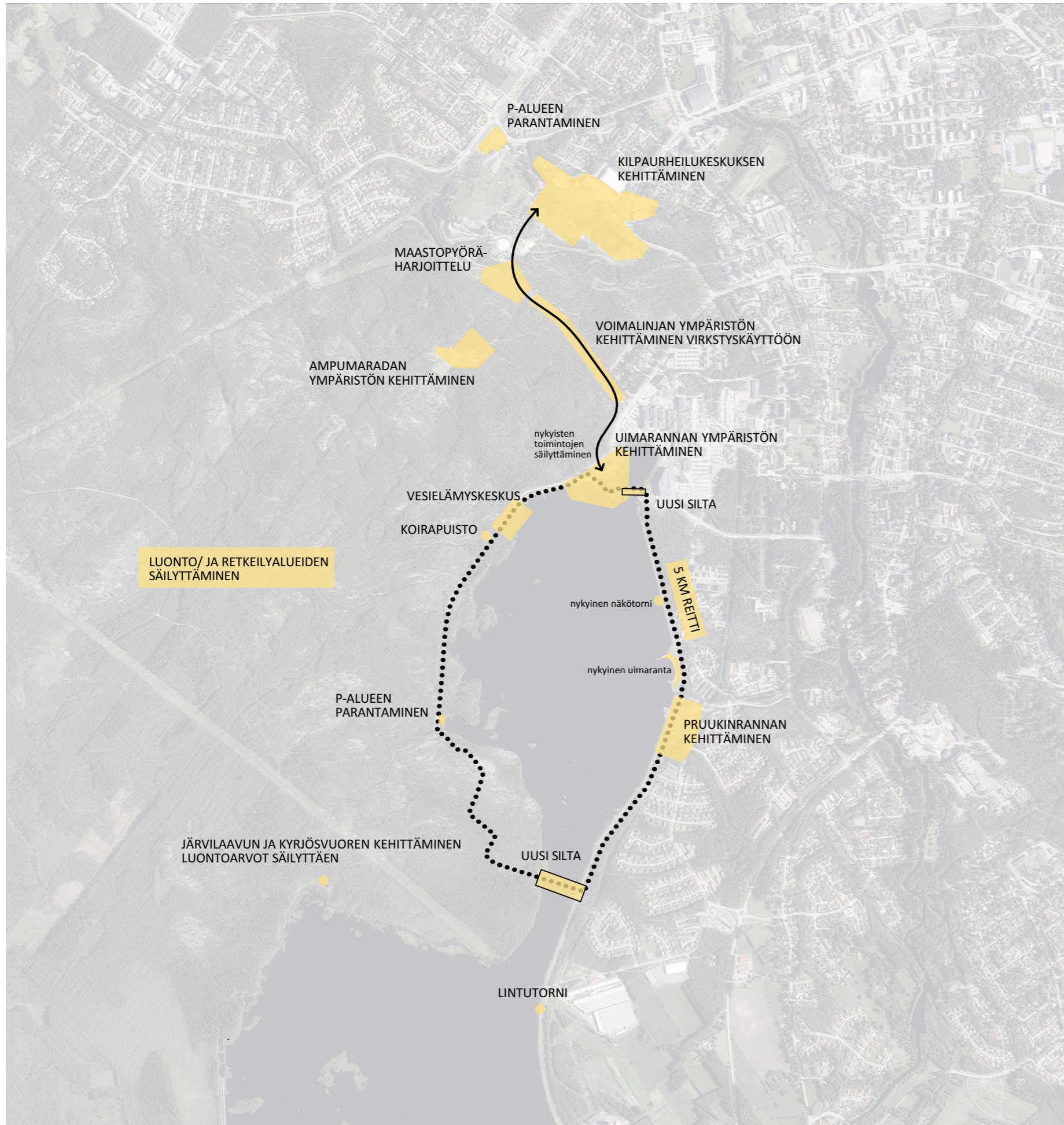
Ennen yleissuunnitelman laadintaa tehtiin kaksi vaihtoehtoista suunnitelmaa alueen kehittämisestä ja niistä kysyttiin asukaskyselyllä kaupunkilaisten palautetta elokuussa 2024. Saatu palaute ja ideat toimivat evästyksenä suunnittelijoille ja virkamiehille yleissuunnitelman laadinnassa.

Yleissuunnitelma valmistui loppuvuodesta 2024 ja aluetta kehitetään tulevaisuudessa vaiheittain eteenpäin.

Suunnitelmatyön on tilannut Seinäjoen kaupunki ja suunnittelijakonsulttina toimii Arkkitehtuuritoimisto OLARK.

YLEISSUUNNITELMA

- Yleissuunnitelmalla luodaan kokonaiskuva alueen kehittämisestä
- Tavoitteena on alueen kokonaisvaltainen toiminnallinen ja maisemallinen kehittäminen
- Suunnitelmalla varmistetaan toimivan ja vetovoimaisen urheilu- ja virkistysalueen johdonmukainen kehittäminen.
- Yleissuunnitelma antaa jatkossa viitekehyksen maankäytön suunnittelulle ja sen pohjalta toimijat voivat toteuttaa kehityskohteita alueelle vaiheittain.
- Yleissuunnitelma on luonteeltaan mahdollistava.
- Myös tulevaisuudessa luonto- ja virkistysarvojen turvaaminen on keskeinen osa alueen kehittämistä.



KEHITTÄMISEN PÄÄTEEMAT

LASKETTELUKESKUKSEN PARKKIALUEEN PARANTAMINEN

Jouppilanvuoren parkkipaikka-alueen ympäristö on suunniteltu maisemoitavaksi ja parkkialue asfaltoitavaksi.

KILPAURHEILUKESKUKSEN KEHITTÄMINEN

Kilpaurheilukeskuksen pysäköintialueita ja kulkureittejä parannetaan. Ulkoluisteluradan putkistoa ollaan uusimassa ja samassa yhteydessä tutkitaan uutena asiana mahdollisuutta kattaa luistelurata. Katetun luisteluradan yhteyteen on sijoitettu harjoittelukaukalot sekä oheisharjoittelutiloja kuten kuntoilualueita ja juoksusuoria. Tavoitteena on, että halli voisi toimia myös tapahtumapaikkana, jossa voidaan järjestää keikkoja, messuja ja muita tapahtumia. Kesäisin hallissa on pelialueita ja kenttiä.

MAASTOPYÖRÄ-HARJOITTELU

Kuntopolkujen/latujen lähtöalueen yhteyteen on suunniteltu maastopyöräilyn harjoittelualueita. Lisäksi samalla suunnalla kehitetään pysäköintiä.

VOIMALINJAN YMPÄRISTÖN KEHITTÄMINEN

Voimanlinjan ympäristöä kehitetään sijoittamalla sen yhteyteen kaikille avoimia harrastustoimintoja. Tarkoituksena on muodostaa toimintojen ketju kilpaurheilukeskuskelta uimarannan suuntaan.

UIMARANNAN YMPÄRISTÖN KEHITTÄMINEN

Uimarannan ympäristöä kehitetään kaikille avoimena puistona. Ympäristön laatu- ja palvelutasoa parannetaan ympäristösuunnittelulla ja lisäämällä alueelle uusia palveluita. Uusia toimintoja ovat mm. yleinen sauna, ravintola ja kahvilapalvelut, välinevuokraus, ulkokuntoilupaikka sekä paikat oleskeluun järvimaiseman äärellä.

VESIELÄMYSKESKUS

Yksi uusi keino hyödyntää järven potentiaalia on vesielämyskeskuksen sijoittaminen alueelle. Välinevuokrauksen lisäksi keskuksessa on mm. wakeboard-rata, sup-vesipallo, kelluva kiipeilyrata ja kesäkahvila.

UUDET SILLAT

Melontaseuran vajojen suunnalta on suunniteltu uusi kävelysilta Fysiatrian- ja Kuntoutustutkimuspoliklinikan puoleiselle rannalle. Lisäksi tutkitaan mahdollisuutta rakentaa kävelysiltaa Kyrkösjärven yli, jonka kautta olisi mahdollista muodostaa järven rannoille 5 kilometriä pitkä kävelyreitti.

KYRKÖSJÄRVEN TEKONURMIKENTÄN YMPÄRISTÖN KEHITTÄMINEN

Tekonurmikentän ympäristöä on kehitetty liikunta- ja virkistysalueena suunnittelemalla sinne uusia pelialueita, pysäköintialue sekä pukukopit ja wc.



LUONTO- JA RETKEILYALUEET

Yleissuunnitelmalla turvataan luonto- ja retkeilyalueiden säilyminen. Uudet kehitystoimet ohjataan nykyisten toimintojen ja reittien yhteyteen. Järvilaavun ja Kyrkösvuoren ympäristön kehittäminen. Kyrkösjärven rannalle Sevontien suuntaan on suunniteltu lintutorni.

YLEISSUUNNITELMAN SUHDE LUONTOKOHTEISIIN


Yleissuunnitelmassa esitetyt kehitystoimenpiteet ja uudet toiminnot eivät risteä arvokkaiksi määritettyjen luontokohteiden kanssa.

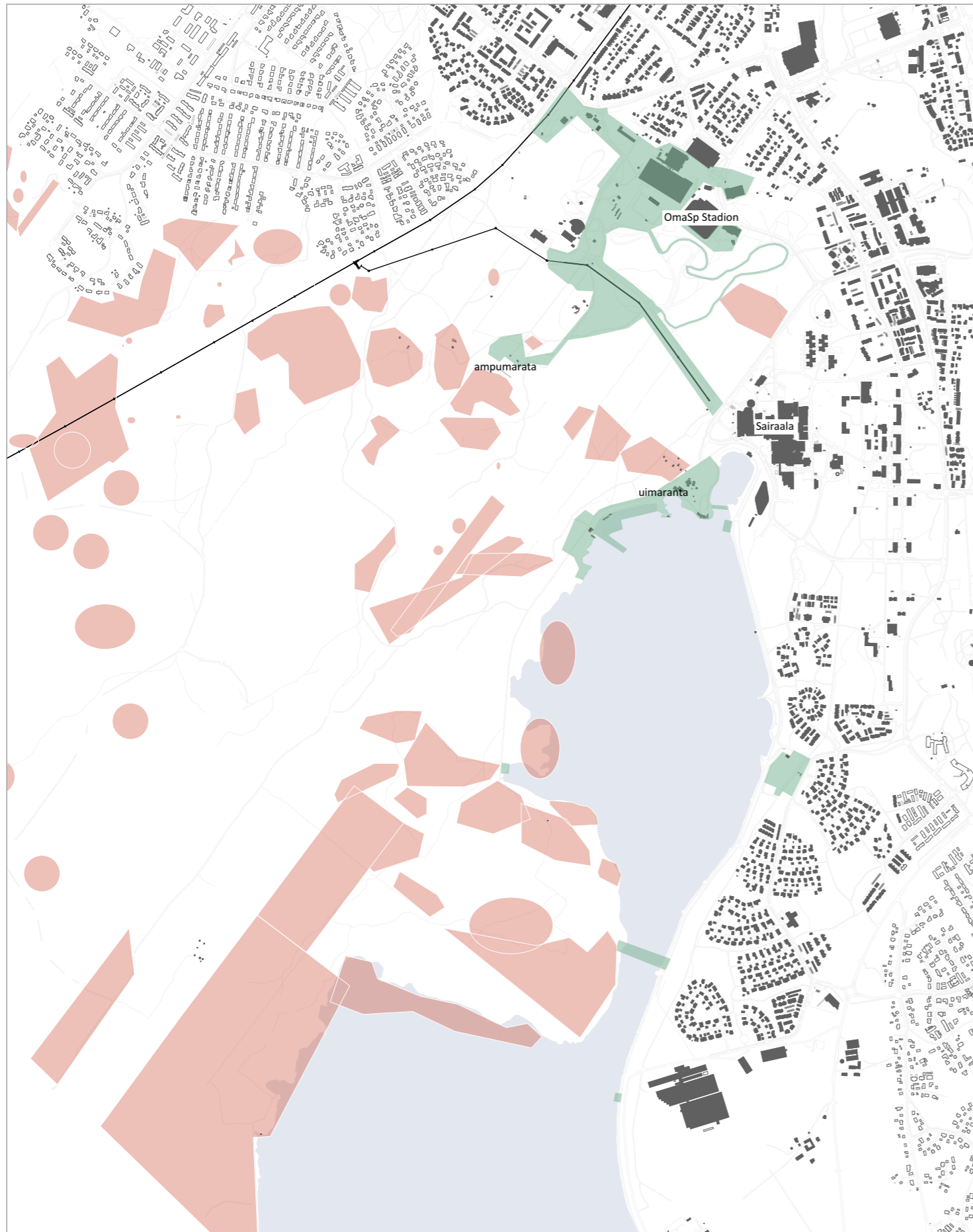
Suunnitelmalla turvataan luonto, retkeily- ja virkistysarvojen säilyminen alueella.

-  Suunnittelussa huomioitavat luontokohteet
-  Yleissuunnitelmassa ehdotetut kehitystoimenpiteet

*Kyrkösvuori -Rintalanvuori luontoselvitys, 2022

*Luontoselvitys, Huhtala, korttelit 30 ja 31, Koskenalantie

-  Lähtökohtaisesti säilytettävä alue, jolle ei kohdenneta merkittävää rakentamista tai muita voimakkaita kehitystoimenpiteitä.



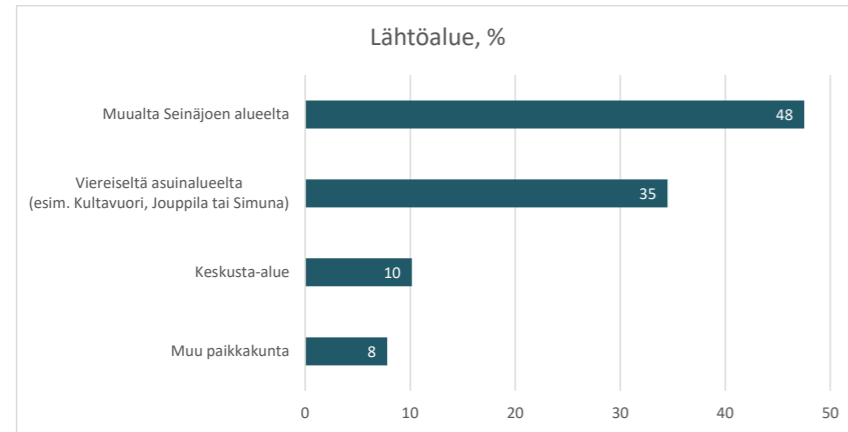
ASUKASKYSELYN TULOKSET

Asukaskysely järjestettiin elokuussa 2024

ASUKASKYSELYN YHTEENVETO

Mistä tulet Jouppilanvuoren ja Kyrkösjärven alueelle?

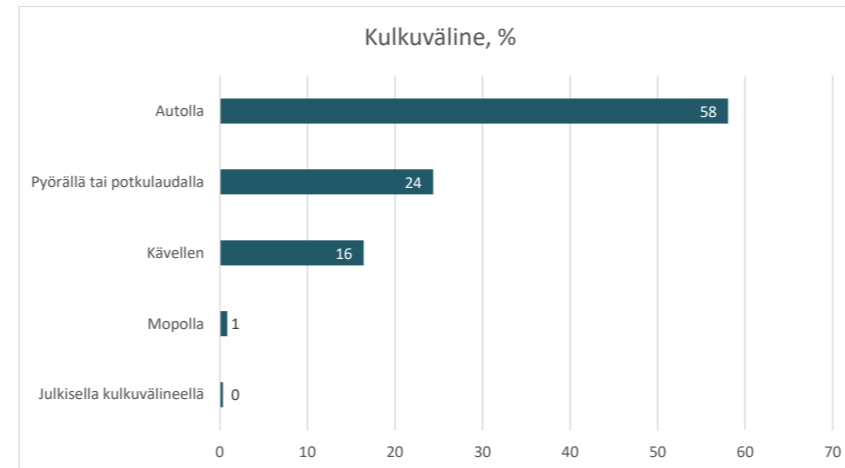
Vastaajien määrä 846



	n	%
Viereiseltä asuinalueelta (esim. Kultavuori, Jouppila tai Simuna)	292	35
Keskusta-alue	86	10
Muualta Seinäjoen alueelta	402	48
Muu paikkakunta	66	8

Millä yleensä saavut alueelle

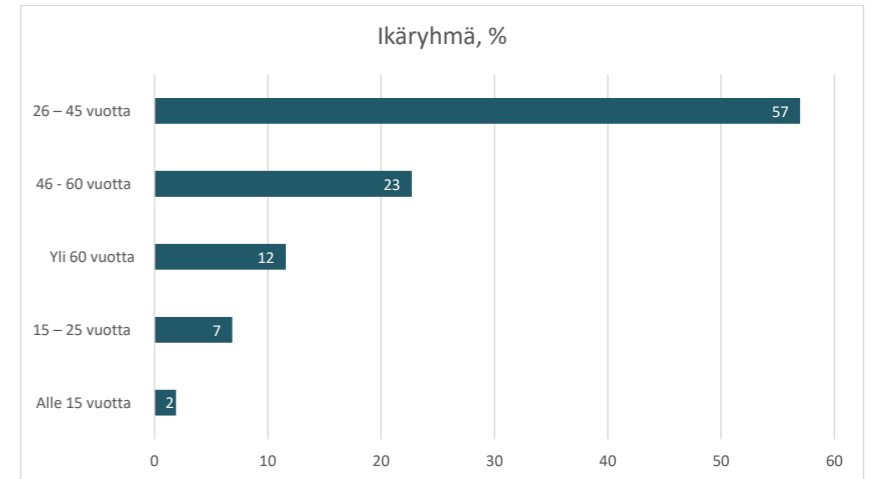
Vastaajien määrä 846



	n	%
Julkisella kulkuvälineellä	3	0
Mopolla	7	1
Kävelen	139	16
Pyörällä tai potkulaudalla	206	24
Autolla	491	58

Mihin ikäryhmään kuulut?

Vastaajien määrä 846



	n	%
Alle 15 vuotta	16	2
15-25 vuotta	58	7
26-45 vuotta	482	57
46-60 vuotta	192	23
Yli 60 vuotta	98	12

Vastauksia saatiin erittäin kattavasti. Monivalintakysymyksiin keskimäärin n. 850 kpl per kysymys ja karttavastauksiin parhaimmillaan yli 1000 kpl per kartta.

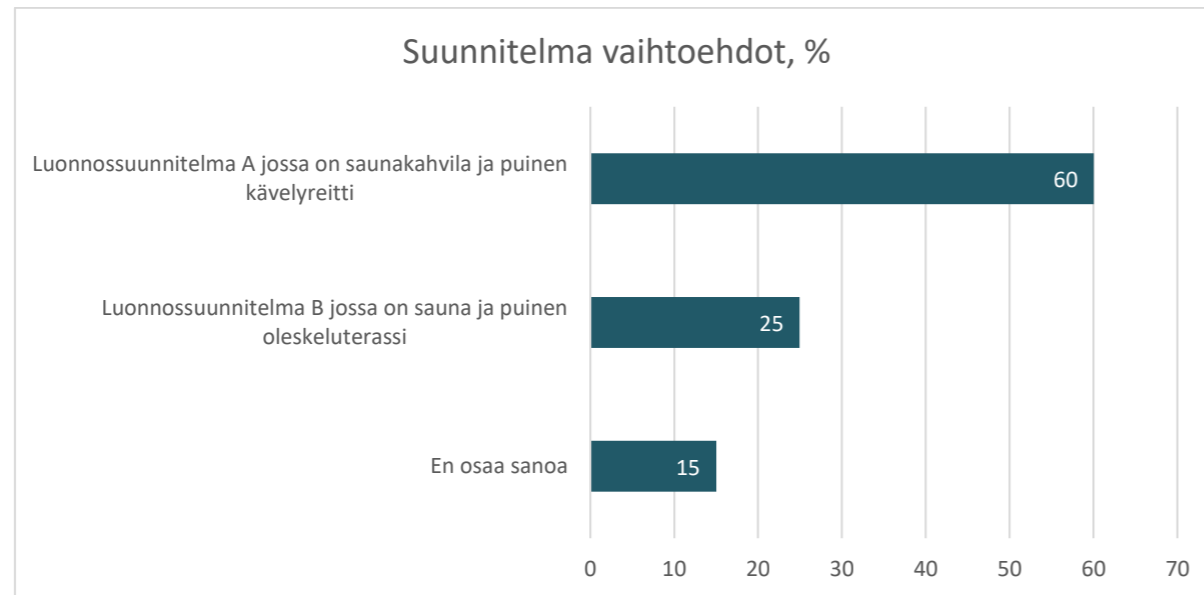
Yli puolet vastaajista tulee alueelle keskustan tai viereisten asuinalueiden ulkopuolelta. Auto on yleisin saapumiskeino. Eniten vastaajia oli ikäryhmästä 26-45 vuotta.

ASUKASKYSELYN YHTEENVETO VAIHTOEHTOSUUNNITELMAT

Uimaranta

Kumpi kohteen suunnitelmaluonnoksista on mielestäsi parempi? Suunnitelmiin voi perehtyä kyselyn nettisivulla.

Vastaajien määrä 573

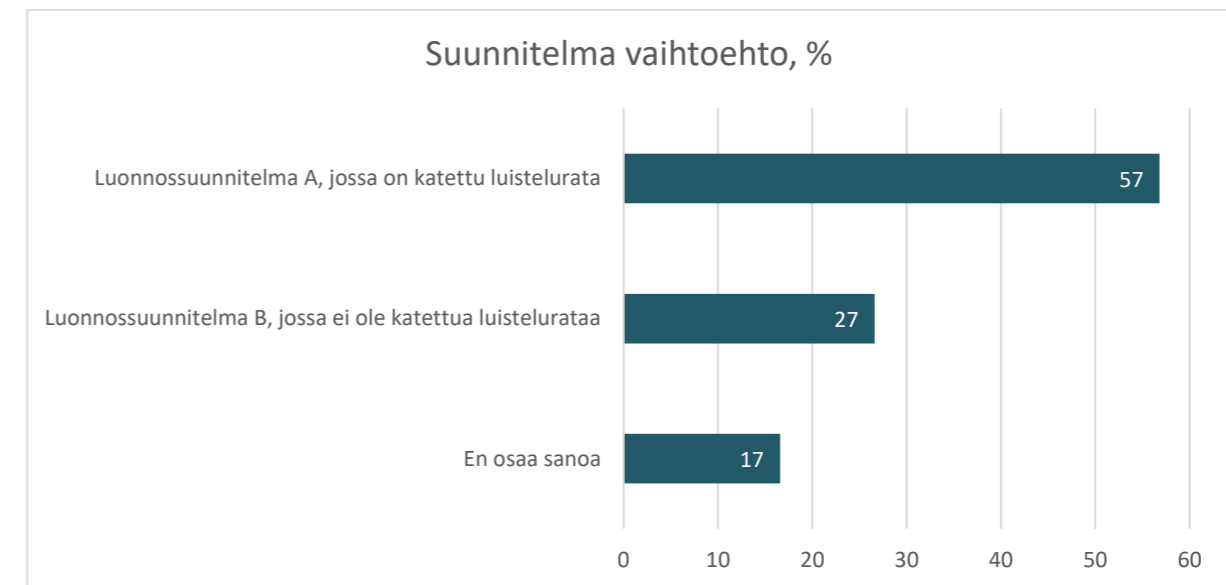


	n	%
En osaa sanoa	86	15
Luonnossuunnitelma A jossa on saunakahvila ja puinen kävelyreitti	344	60
Luonnossuunnitelma B jossa on sauna ja puinen oleskeluterassi	143	25

Kilpaurheilukeskus

Kumpi kohteen suunnitelmaluonnoksista on mielestäsi parempi? Suunnitelmiin voi perehtyä tarkemmin kyselyn nettisivulla.

vastauksia 748



	n	%
En osaa sanoa	124	17
Luonnossuunnitelma A, jossa on katettu luistelurata	425	57
Luonnossuunnitelma B, jossa ei ole katettua luistelurataa	199	27

Kilpaurheilukeskuksen sekä uimarannan ympäristön osalta kannatusta sai rohkeammat suunnitelmavaihtoehdot (A).

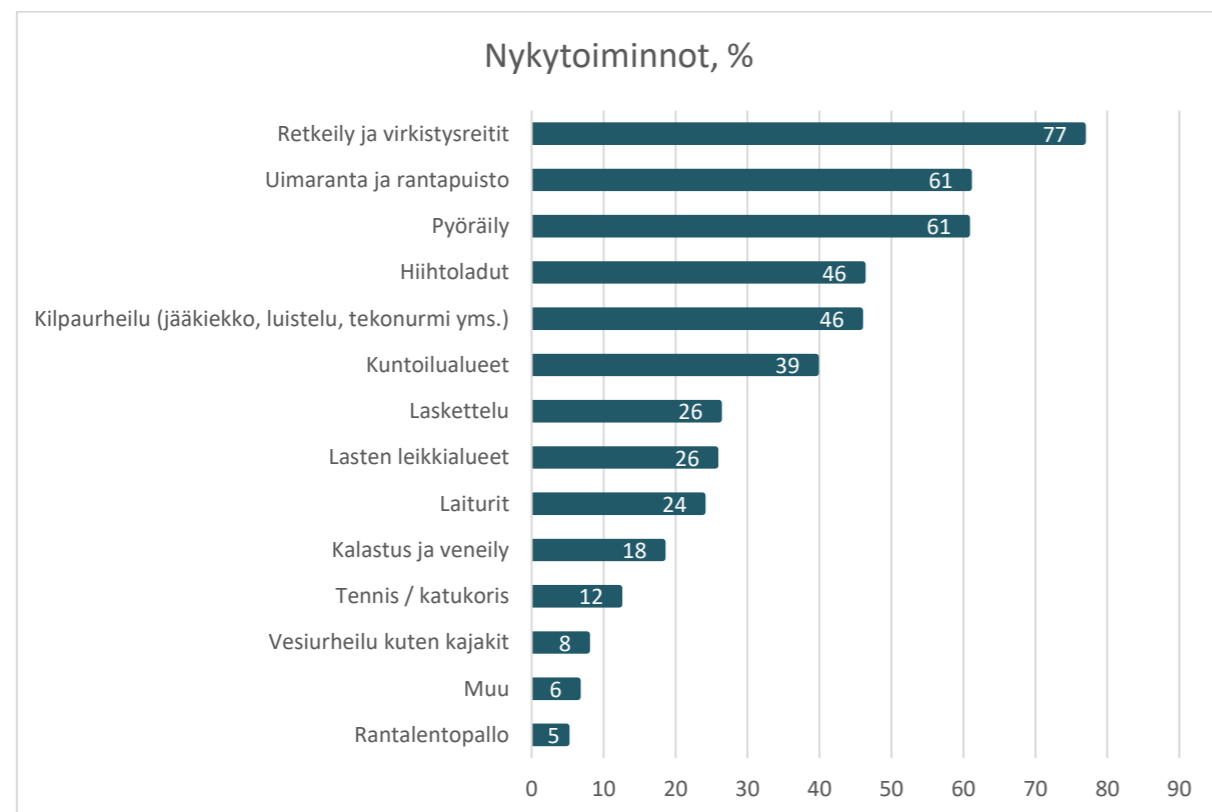


Suunnitelma on jatkokehitetty A vaihtoehdon pohjalta.

ASUKASKYSELYN YHTEENVETO NYKYISET TOIMINNOT

Valitse seuraavalta listalta Jouppilanvuoren ja Kyrkösjärven nykyisistä toiminnoista ne, joita käytät

Vastaajien määrä 846



Jos muu, mikä?

Vastaajien määrä 82

Eniten mainintoja	n
Crossfit	2
Pyöräilypolut	2
Suunnistus	3
Kahvila	3
Ampumarata	3
Laavu	3
Skeittiparkki	3
Lintuharrastus	4
Marjastus ja sienestys	4
Polut	4
Tekojää	5
Esteettömyys	5
Kuntoportaati	6
Koiraurheilu	9
Frisbeegolf	15

	n	%
Hiihtoladut	389	46
Kilpaurheilu (jäähkiekko, luistelu, tekourmi yms.)	386	46
Retkeily ja virkistysreitit	648	77
Laskettelu	220	26
Pyöräily	512	61
Vesiturheilu kuten kajakit	65	8
Uimaranta ja rantapuisto	514	61
Rantalentopallo	41	5
Laiturit	201	24
Kalastus ja veneily	154	18
Lasten leikkialueet	216	26
Kuntoilualueet	334	39
Tennis / katukoris	103	12
Muu	54	6

Eniten alueen toiminnoista käytetään retkeily- ja virkistysreittejä. Myös uimaranta ja rantapuisto sekä pyöräily sai paljon vastauksia. Lisäksi korostui hiihtoladut ja muut urheilutoiminnot.

YLEISSUUNNITELMA

Jouppilanvuori ja kilpaurheilukeskus

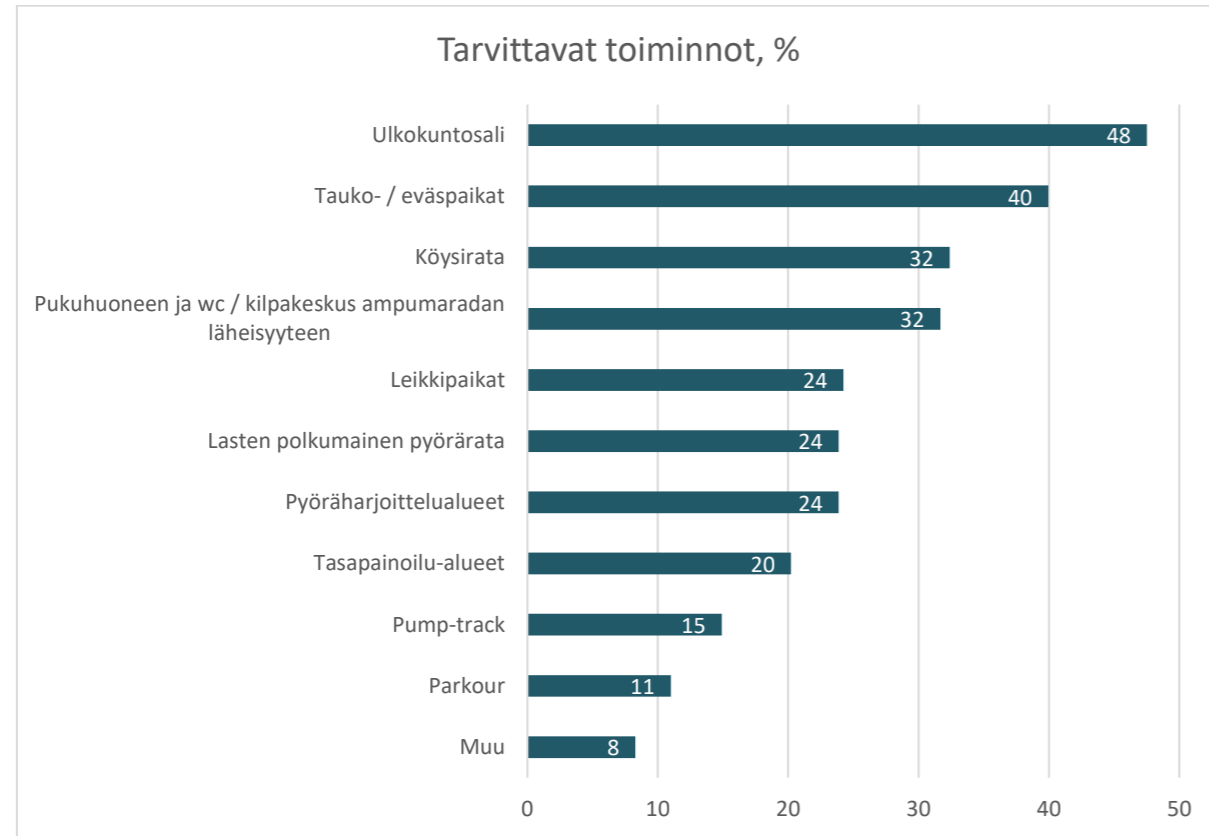
MITÄ TOIMINTOJA KILPAURHEILUKESKUKSEEN TOIVOTTIIN?

Valitse enintään viisi tärkeintä uutta toimintoa, joita Kilpaurheilukeskuksen ja Jouppilanvuoren ympäristöön tarvittaisiin?

Vastaajien määrä 846

Jos muu, mikä?

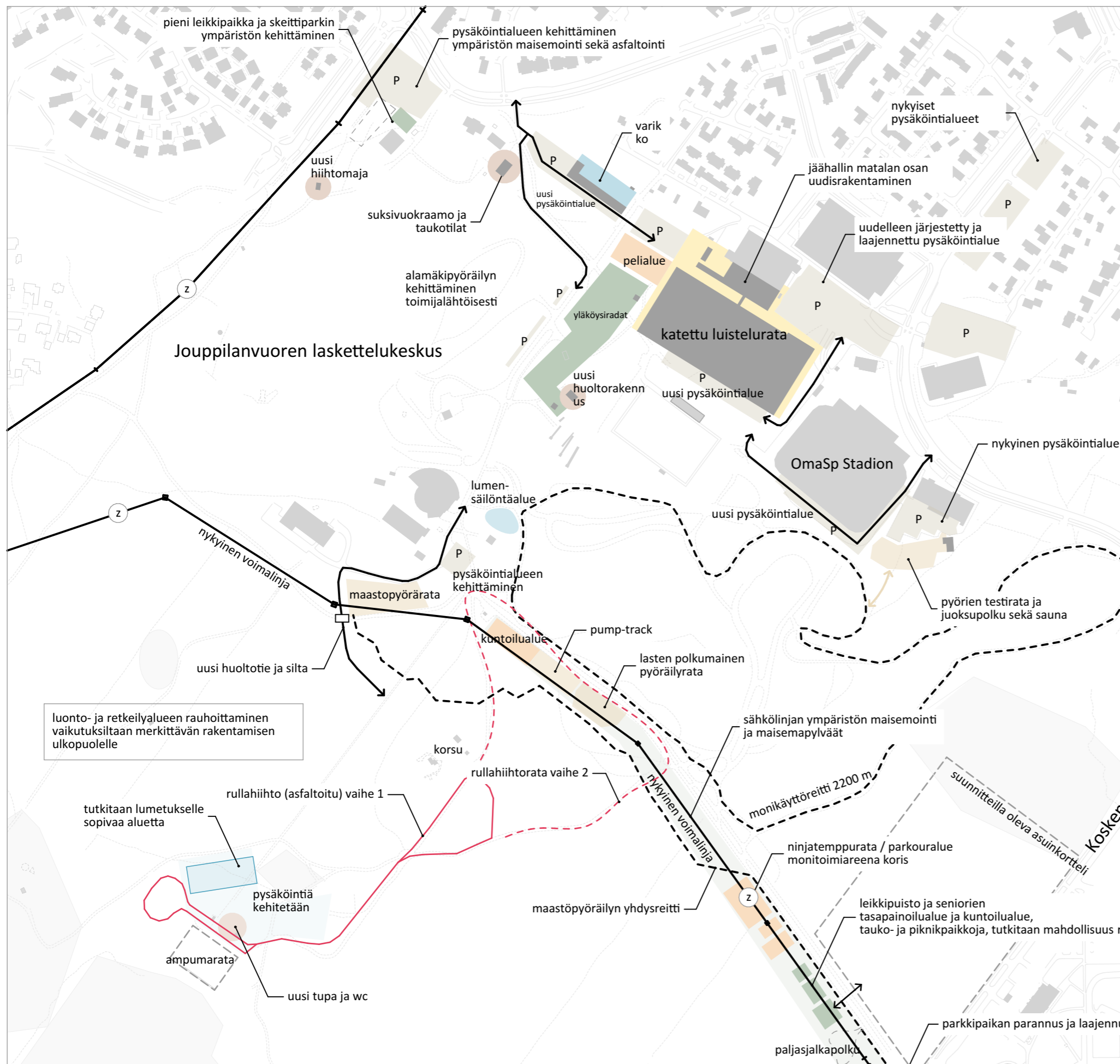
Vastaajien määrä 124



Eniten mainintoja	n
Kahvila/ravintola	3
Pukutilat	3
Maastopyöräreitit	3
Koirapuisto ja ranta	3
tenniskenttä ja lyöntiseinä	3
Padelkenttä	3
Frisbeegolf	4
Käpy liikenne	4
ulkouima-allas/halli	5
Tienhoito ja liikenneratkaisut	6
Avanto	7
esteettömyys	7
Kuntosali/ulkokuntosali	7
Katettu jää	9
Luonto	10
Sauna	10
Jäähalli	11

	n	%
Pukuhuoneen ja wc / kilpakeskus ampumaradan läheisyyteen	268	32
Tauko- / eväspaikat	338	40
Pyöräharjoittelualueet	202	24
Pump-track	126	15
Lasten polkumainen pyörärata	202	24
Leikkipaikat	205	24
Tasapainoilu-alueet	171	20
Köysirata	274	32
Parkour	93	11
Ulkokuntosali	402	48
Muu	70	8

Eniten alueelle toivottiin ulkokuntosalia ja tauko- / eväspaikkoja. Lisäksi korostui köysirata ja lasten leikkipaikat sekä pukuhuone ja wc ampumaradan ympäristöön.



TOIMINNOT

LASKETTELUKESKUKSEN PYSÄKÖINTIALUEEN PARANTAMINEN

Jouppilanvuoren pysäköintialuetta jäsenetään pensasistutuksin ja parkkialue asfaltoidaan. Nykyisen skeittipuiston ja pysäköintialueen yhteyteen on suunniteltu pieni leikkipaikka. Lisäksi nykyinen suksivuokraamo on suunniteltu purettavaksi ja korvattavaksi uudella rakennuksella ja rinteeseen suunnitellaan hiihtoseuran hiihtomaja.

KILPAURHEILUKESKUKSEN KEHITTÄMINEN

Kilpaurheilukeskuksen pysäköintialuetta on uudelleen järjestetty ja lisäksi suunniteltu uusia pysäköintialueita Lakeudentien suunnalle sekä tekonurmikentän ja stadionin yhteyteen. Kulkureittejä toimintojen välillä on parannettu ja uusia reittejä suunniteltu mm. tekonurmikentän suuntaan. Ulkoluisteluradan paikalle on suunniteltu katettu luistelurata, jonka yhteyteen on sijoitettu harjoittelukaukalot sekä oheisharjoittelutiloja kuten kuntoilualueita ja juoksuosia. Kesäisin hallissa on pelikenttiä ja mahdollisuus tapahtumien järjestämiseen. Jäähalli H1 matalaosa on korvattu uudella 2krs. korkealla laajennusosalla, joka on liitetty katettuun luistelurataan kävelysillalla. Urheilupuiston varikkotoiminnot on sijoitettu hallien ja Lakeudentien väliin. Katetun luisteluradan yhteydessä on peli- ja leikkialueita eri ikäryhmät huomioiden. Hyppyrimäkien suunnalle on suunniteltu köysiratoja.

MAASTOPYÖRÄ HARJOITTELU

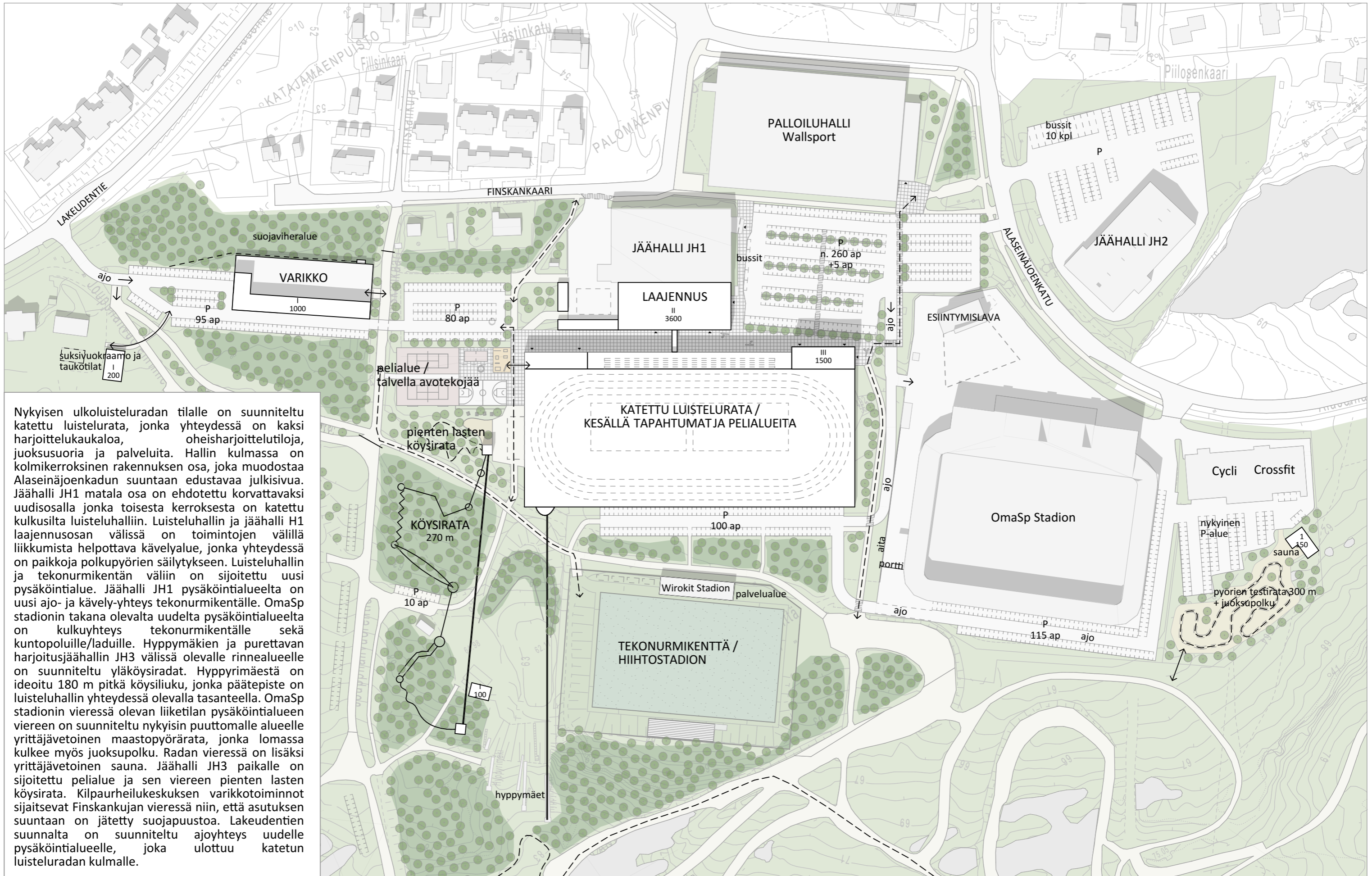
Kuntopolkujen/latujen lähtöalueen yhteyteen on suunniteltu pyöräpuisto, jossa on maastopyöräilyn harjoittelualueita sekä pumptrack-rata. Lisäksi Jouppilanvuorentien yhteyteen on suunniteltu lisää parkkipaikkoja. Osa kuntopoluista on suunniteltu monikäyttöreiteiksi, joilla myös pyöräily on sallittu. OmaSp Stadionin viereen on suunniteltu yrittäjävetoinen maastopyörärata, juoksupolku sekä saunarakennus. Stadionin taakse on suunniteltu uusi pysäköintialue, jonka kautta on ajoyhteys tekonurmikentän uudelle pysäköintialueelle.

VOIMALINJAN YMPÄRISTÖN KEHITTÄMINEN

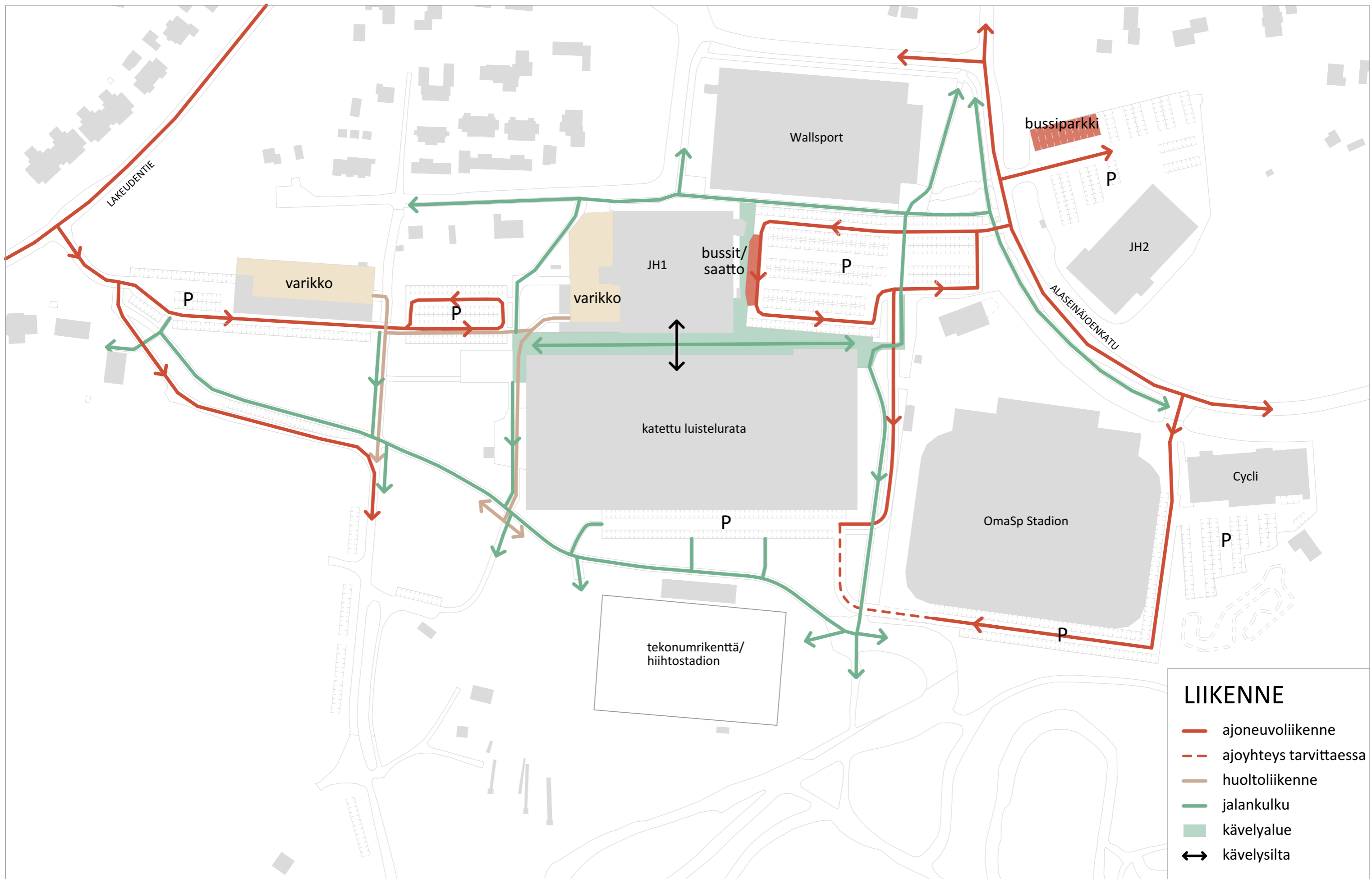
Voimalinjan ympäristöön on suunniteltu kaikille avoimia harrastustoimintoja ja taukopaikkoja. Tarkoitus on vahvistaa toimintojen ketjua ja yhteyttä kilpaurheilukeskuskelta uimarannan suuntaan. Lisäksi voimalinjan pylviä on ideoitu "maisemapylväiksi".

AMPUMARATA

Ampumaradan yhteyteen on suunniteltu wc ja huoltotilat. Ampumaradan ympäristöön on toteutunut asfaltilla päällystetty rullahiihtorata ja sille on suunniteltu jatkolenkki. Ampumaradan viereen on suunniteltu jousiammunta-alue. Lisäksi tutkitaan mahdollisuutta lisätä pysäköintiä ja osoitetaan lumetukselle sopiva alue.

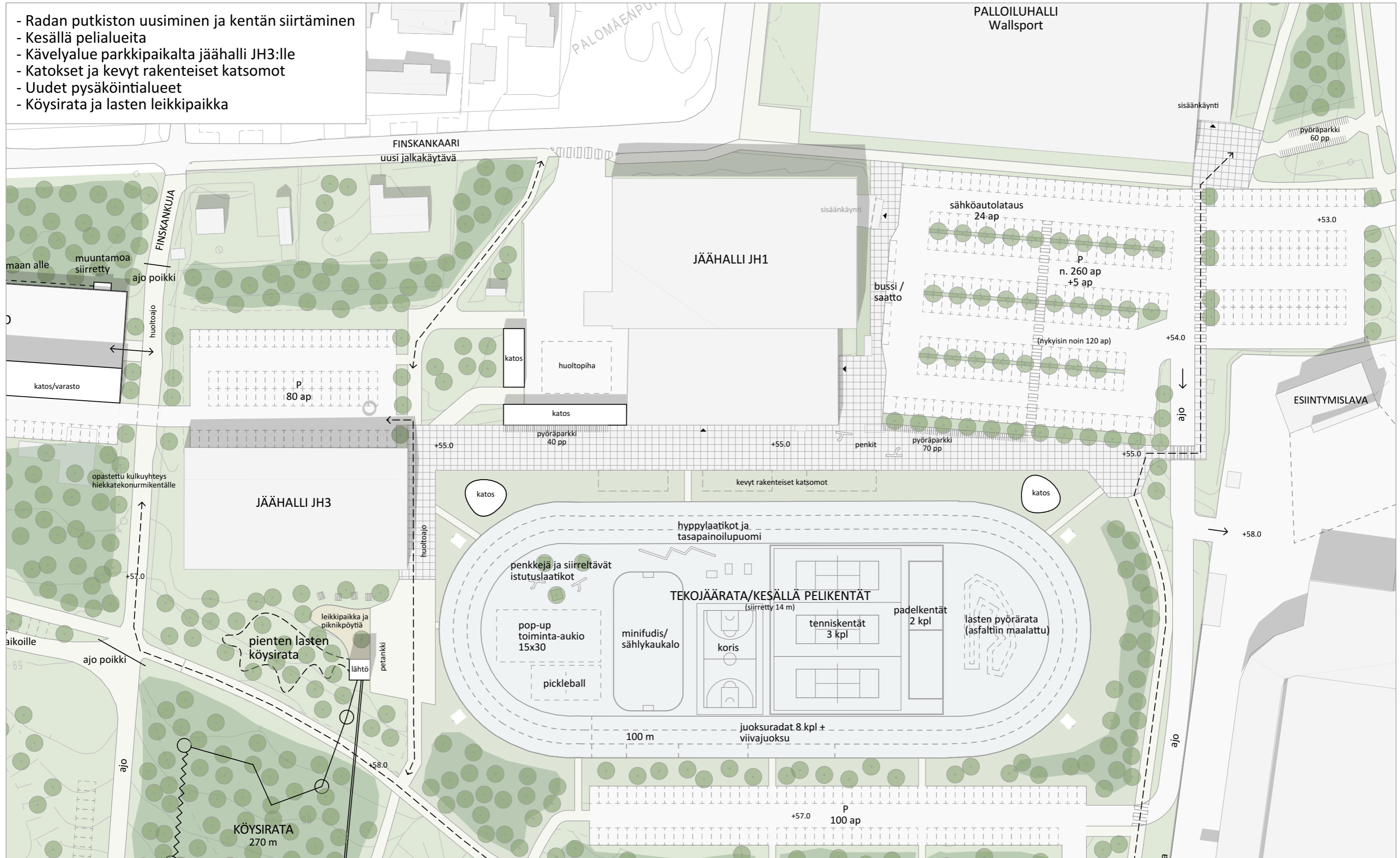


Nykyisen ulkoistelualueen tilalle on suunniteltu katettu luistelurata, jonka yhteydessä on kaksi harjoittelukaukaloa, oheisharjoittelutiloja, juoksusuoria ja palveluita. Hallin kulmassa on kolmikerroksinen rakennuksen osa, joka muodostaa Alaseinäjokkatien suuntaan edustavaa julkisivua. Jäähalli JH1 matala osa on ehdotettu korvattavaksi uudisosalla jonka toisesta kerroksesta on katettu kulkusilta luisteluhalliin. Luisteluhallin ja jäähalli H1 laajennusosan välissä on toimintojen välillä liikkumista helpottava kävelyalue, jonka yhteydessä on paikkoja polkupyörien säilytykseen. Luisteluhallin ja tekonurmikentän väliin on sijoitettu uusi pysäköintialue. Jäähalli JH1 pysäköintialueelta on uusi ajo- ja kävely-yhteys tekonurmikentälle. OmaSp stadionin takana olevalta uudelta pysäköintialueelta on kulkuyhteys tekonurmikentälle sekä kuntopoluille/laduille. Hyppymäkien ja purettavan harjoitusjäähallin JH3 välissä olevalle rinnealueelle on suunniteltu yläköysiradat. Hyppymäestä on ideoitu 180 m pitkä köysiliuku, jonka päätepiste on luisteluhallin yhteydessä olevalla tasanteella. OmaSp stadionin vieressä olevan liiketilan pysäköintialueen viereen on suunniteltu nykyisin puuttomalle alueelle yrittäjävetoinen maastopyörärata, jonka lomassa kulkee myös juoksupolku. Radan vieressä on lisäksi yrittäjävetoinen sauna. Jäähalli JH3 paikalle on sijoitettu pelialue ja sen viereen pienten lasten köysirata. Kilpaurheilukeskuksen varikkotoiminnot sijaitsevat Finskanokujan vieressä niin, että asutuksen suuntaan on jätetty suojaustoa. Lakeudentien suunnalta on suunniteltu ajoyhteys uudelle pysäköintialueelle, joka ulottuu katetun luisteluradan kulmalle.



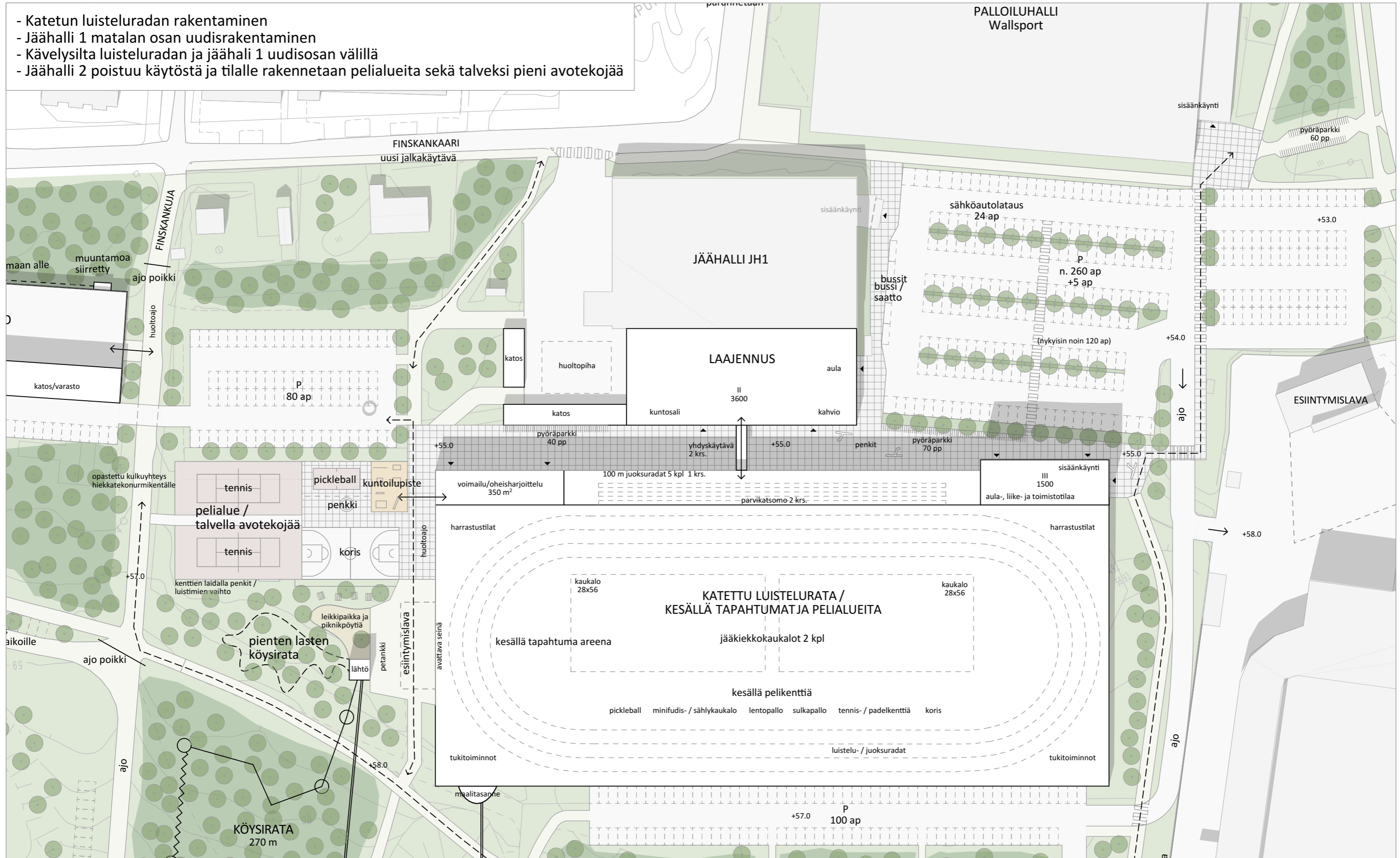
KILPAURHEILUKESKUS 1. VAIHE

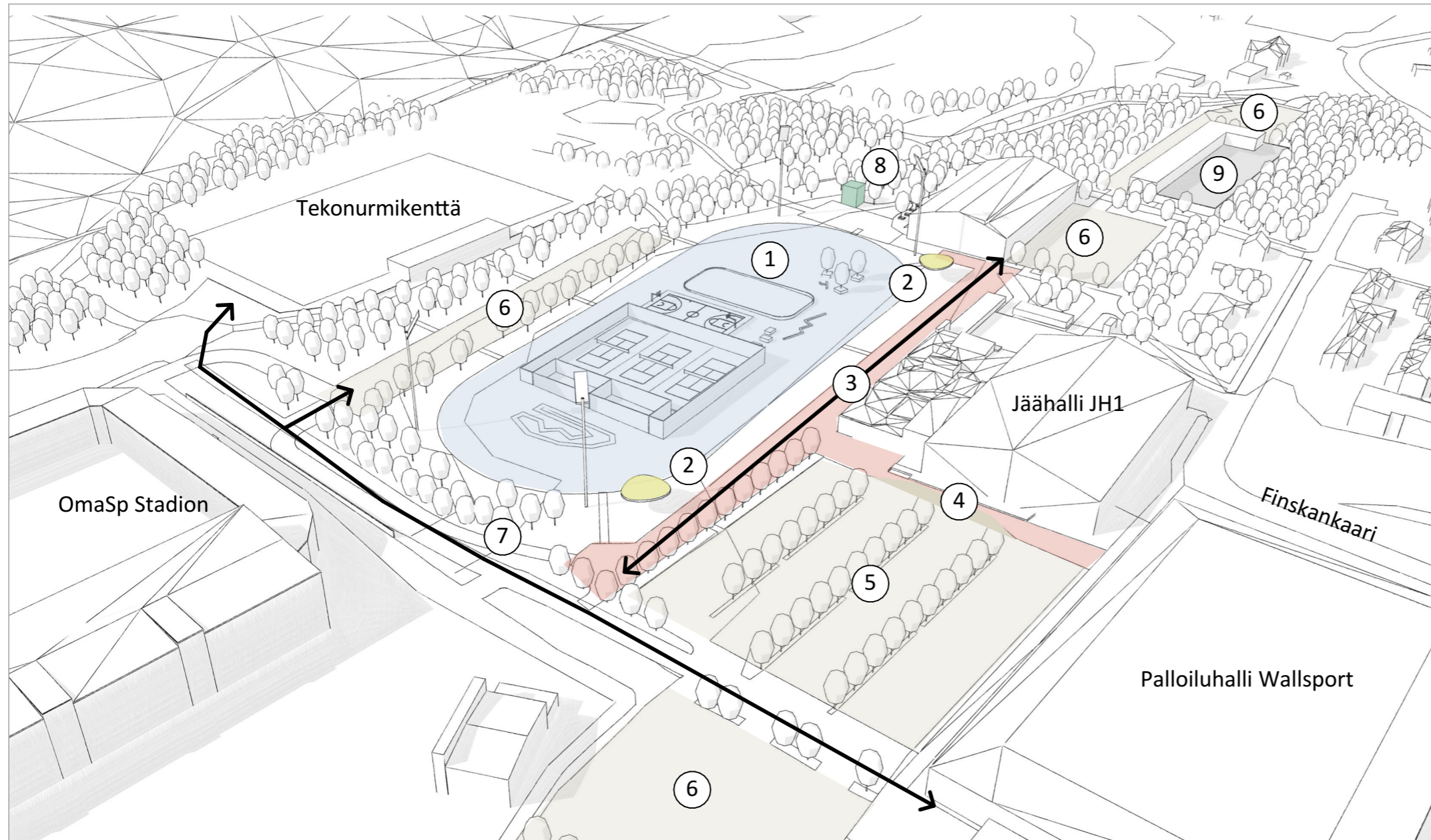
- Radan putkiston uusiminen ja kentän siirtäminen
- Kesällä pelialueita
- Kävelyalue parkkipaikalta jäähalli JH3:lle
- Katokset ja kevyt rakenteiset katsomot
- Uudet pysäköintialueet
- Köysirata ja lasten leikkipaikka



KILPAURHEILUKESKUS 2. VAIHE

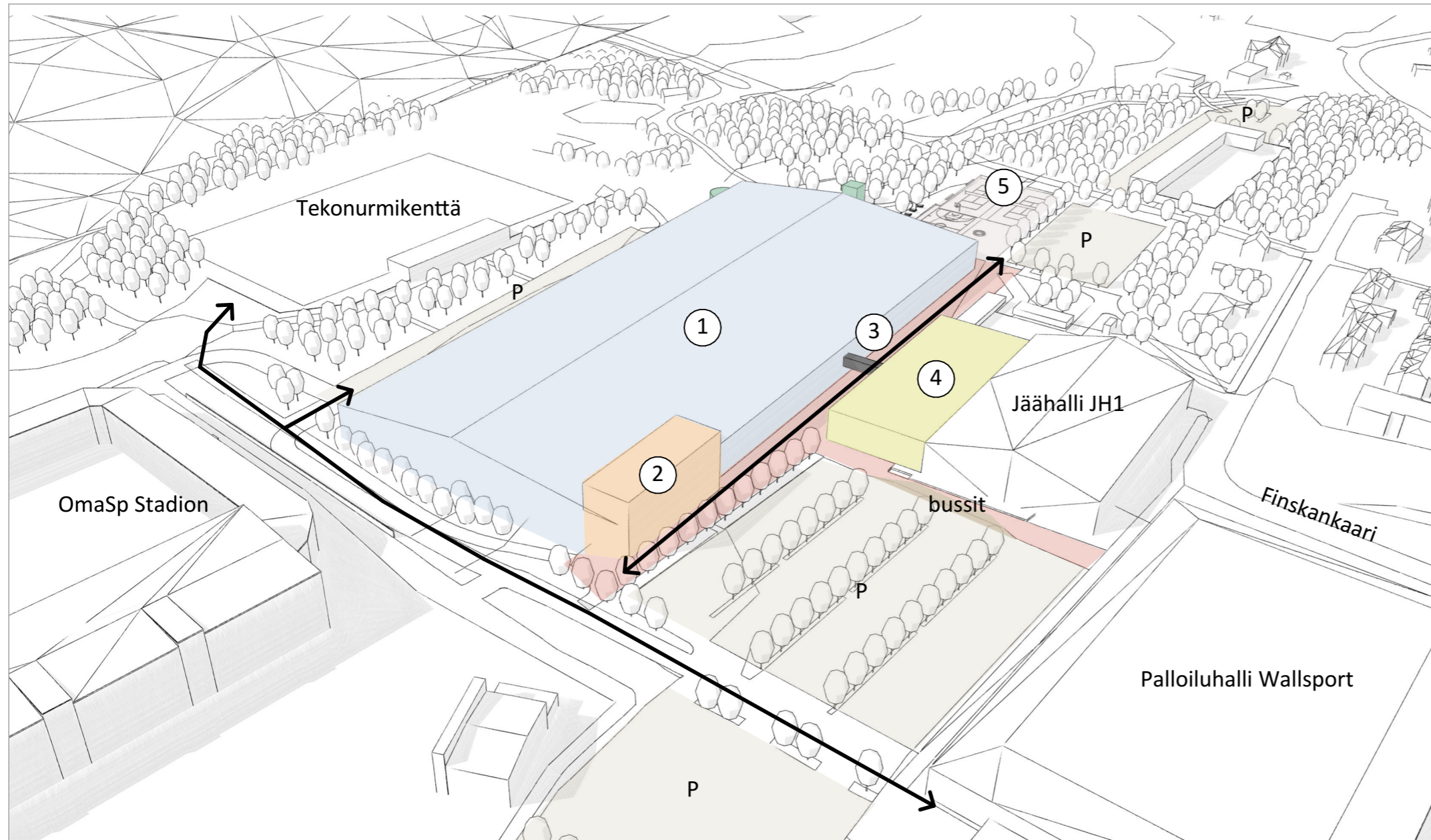
- Katetun luisteluradan rakentaminen
- Jäähalli 1 matalan osan uudisrakentaminen
- Kävelysilta luisteluradan ja jäähalli 1 uudisosan välillä
- Jäähalli 2 poistuu käytöstä ja tilalle rakennetaan pelialueita sekä talveksi pieni avotekojä





VAIHE 1

- 1) Uusittu luistelurata ja kesällä pelialueita
- 2) Katokset
- 3) Kävelyalue
- 4) Bussien saattoliikenne
- 5) Uudelleen järjestetty pysäköintialue
- 6) Uusi pysäköintialue
- 7) Uusi kävely- ja ajoyhteys
- 8) Yläköysirata
- 9) Uudelleen järjestetty varikkoalue



VAIHE 2

- 1) Katettu luistelurata
- 2) Aula, liike- ja palvelutiloja
- 3) Kävelysilta
- 4) JH1 uudisosa
- 5) Pelialueet / talvella tekojäärata



Voimalinjan kohdalle on suunniteltu pyöräpuisto, joka sijoittuu latu- ja kuntopolkujen lähtöalueen ympäristöön. Ladut ja polut on säilytetty ennallaan, mutta osa poluista tutkitaan muutettavaksi monikäyttöreiteiksi, jotka sallivat myös pyöräilyn. Lasten- ja nuorten harjoittelualueen yhteydessä on piknikpöytiä taukohetkiä varten. Nykyisen ulkokuntosalin viereen on suunniteltu pumptrack rata. Jouppilanvuorentien varressa olevaa pysäköintialuetta on laajennettu. Ampumaradalle johtavaa huoltotietä on ehdotettu siirrettäväksi kulkemaan uutta reittiä maastopyöräharjoitusradan länsipuolelta.

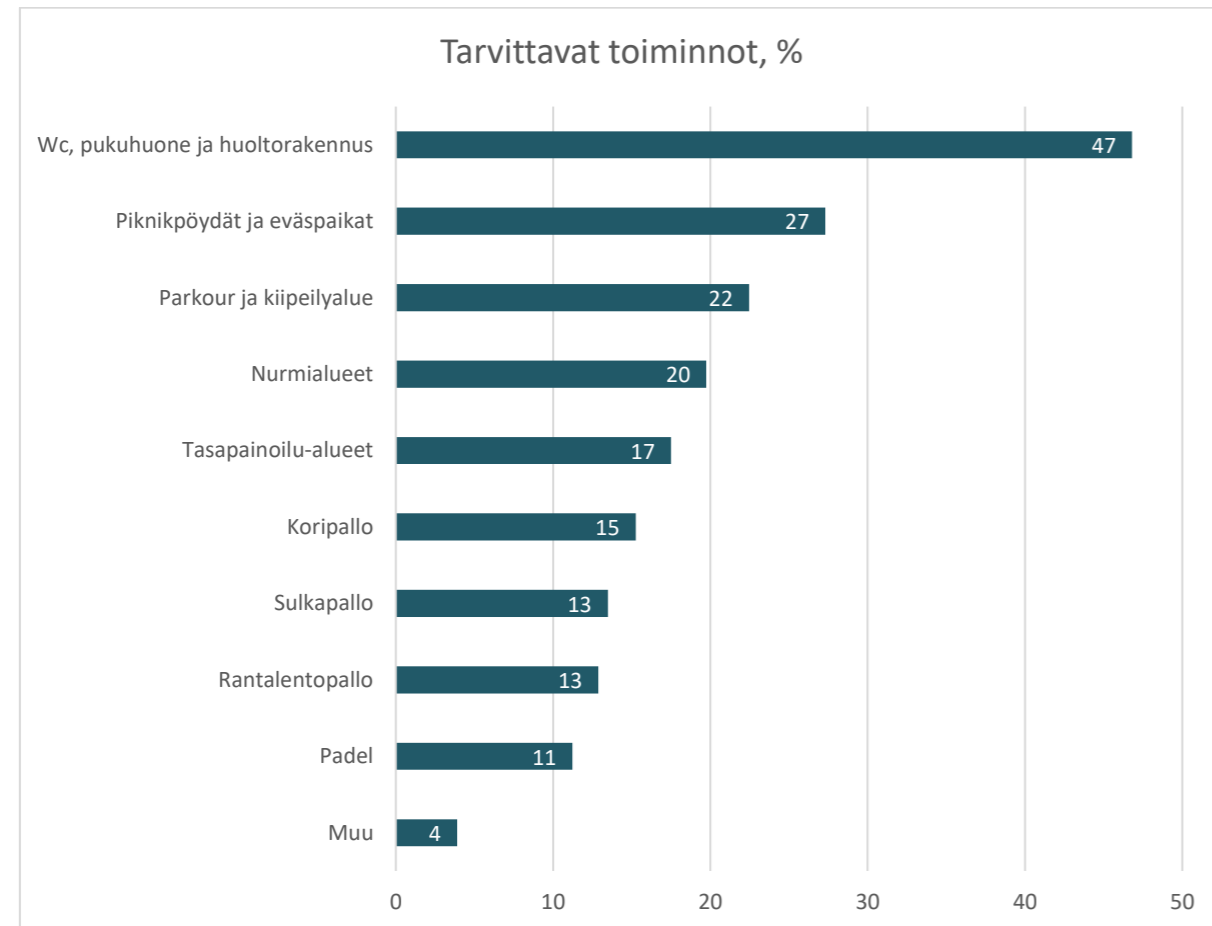
YLEISSUUNNITELMA

Kyrkösjärven tekonurmikentän ympäristö

MITÄ TOIMINTOJA KYRKÖSJÄRVEN TEKONURMIKENTÄLLE TOIVOTTIIN?

Valitse enintään viisi uutta toimintoa, joita kentän ympäristöön tarvittaisiin?

Vastaajien määrä 846



Jos muu, mikä?

Vastaajien määrä 62

Eniten mainintoja	n
Pukukopit	2
Esteettömyy	3
WC	3
Tenniskenttä	3
Ulkokuntosali	3
Avanto	4
Kioski	4
Parkkipaikka	5
Katsomo	6
Sauna	7

Eniten alueelle toivottiin wc- ja pukuhuonetiloja. Lisäksi toivottiin parkour- ja kiipeilyaluetta sekä tauko- / eväspaikkoja. Lisäksi korostuivat nurmialueet.

	n	%
Muu	33	4
Padel	95	11
Rantalentopallo	109	13
Sulkapallo	114	13
Koripallo	129	15
Tasapainoilu-alueet	148	17
Nurmialueet	167	20
Parkour ja kiipeilyalue	190	22
Piknikpöydät ja eväspaikat	231	27
Wc, pukuhuone ja huoltorakennus	396	47

KYRKÖSJÄRVEN TEKONURMIKENTÄN YMPÄRISTÖ



Tekonurmikentän ympäristöön on suunniteltu uusia pelikenttiä, nurmialue, wc- ja pukuhuonerakennus sekä asfaltoitu pysäköintialue. Pelikenttien yhteyteen on suunniteltu paikkoja polkupyörien säilyttämiseen. Tapahtumien aikaan tekonurmikentän viereen on varattu tilaa busseille. Lisäksi kentän viereen on suunniteltu kevytrakenteiset katsomoportaat. Ympäristörakentamisen myötä alueen yleisilme paranee ja kulkuyhteydet viereisiltä asuinalueilta paranevat.

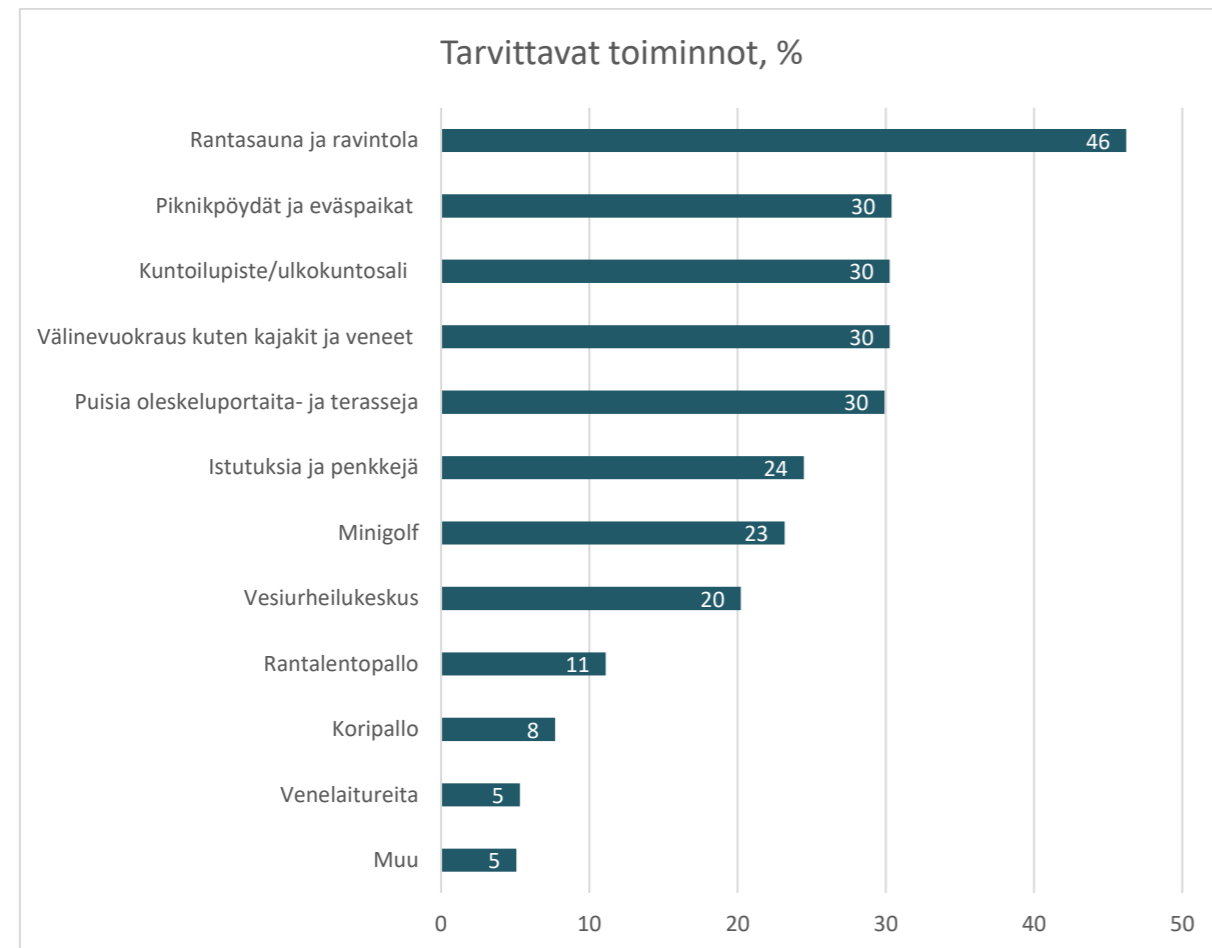
YLEISSUUNNITELMA

Uimarannan ja Kyrkösvuorentien ympäristö

MITÄ TOIMINTOJA UIMARANNALLE TOIVOTTIIN?

ympäristöön tarvittaisiin?

Vastaajien määrä 846



Jos muu, mikä?

Vastaajien määrä 93

Eniten mainintoja	n
Uimahyppy	2
Pukuhuoneet	2
Välinevuokraus	2
WC	2
Avanto	4
Frisbeegolf	4
Laituri	4
Esteettömyys	5
Kahvila/ravintola	5
Leikkipuisto	5
Ei uutta	6
Koirapuisto/ranta	7
Luonto	8
Sauna	22

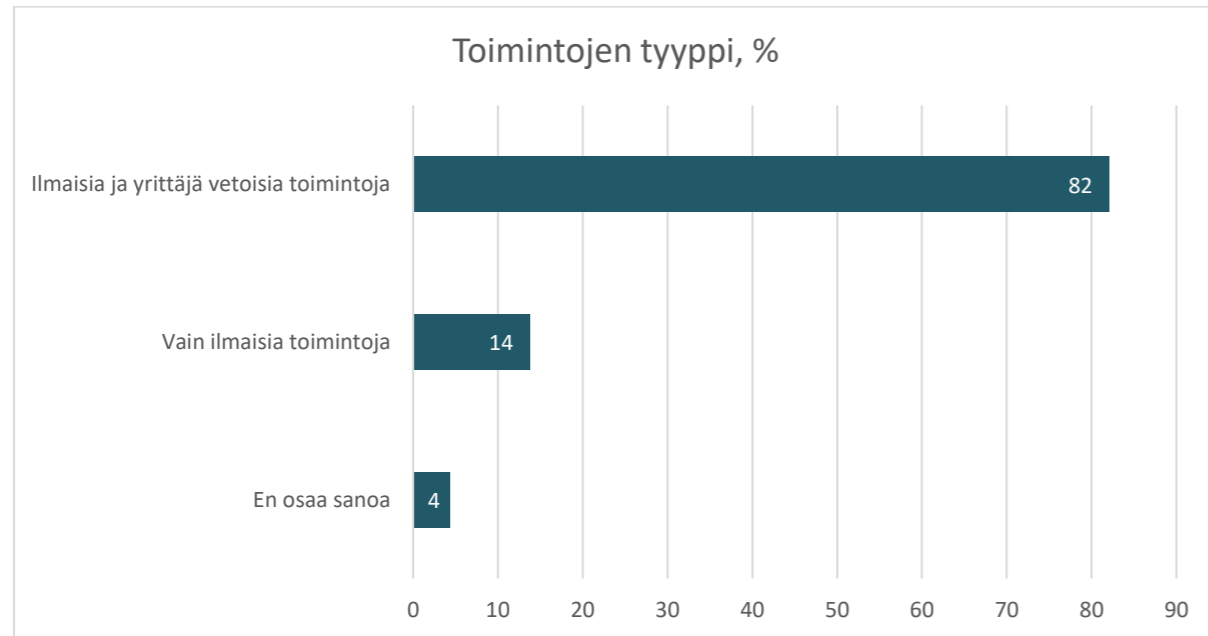
Toiminta	n	%
Rantasauna ja ravintola	391	
Vesiturheilukeskus	171	
Välinevuokraus kuten kajakit ja veneet	256	
Kuntoilupiste/ulkokuntosali	256	
Koripallo	65	
Rantalentopallo	94	
Minigolf	196	
Istutuksia ja penkkejä	207	
Puisia oleskeluportaita- ja terasseja	253	
Venelaitureita	45	
Piknikpöydät ja eväspaikat	257	
Muu	43	

Selkeästi eniten uimarannalle toivottiin rantasaunaa ja ravintolaa. Myös kuntoilualue ja tauko- / eväspaikkoja toivottiin. Yleisesti korostui paikat oleiluun. Lisäksi ääniä sai välinevuokraus.

KUINKA UIMARANNAN YMPÄRISTÖÄ TULISI KEHITTÄÄ?

Tulisiko uimarannan ympäristössä lisätä vain ilmaisia toimintoja vai myös yrittäjävetoisia maksullisia toimintoja? Maksullisia toimintoja voivat olla esimerkiksi minigolf, välinevuokraus, vesiurheilu ja köysiradat.

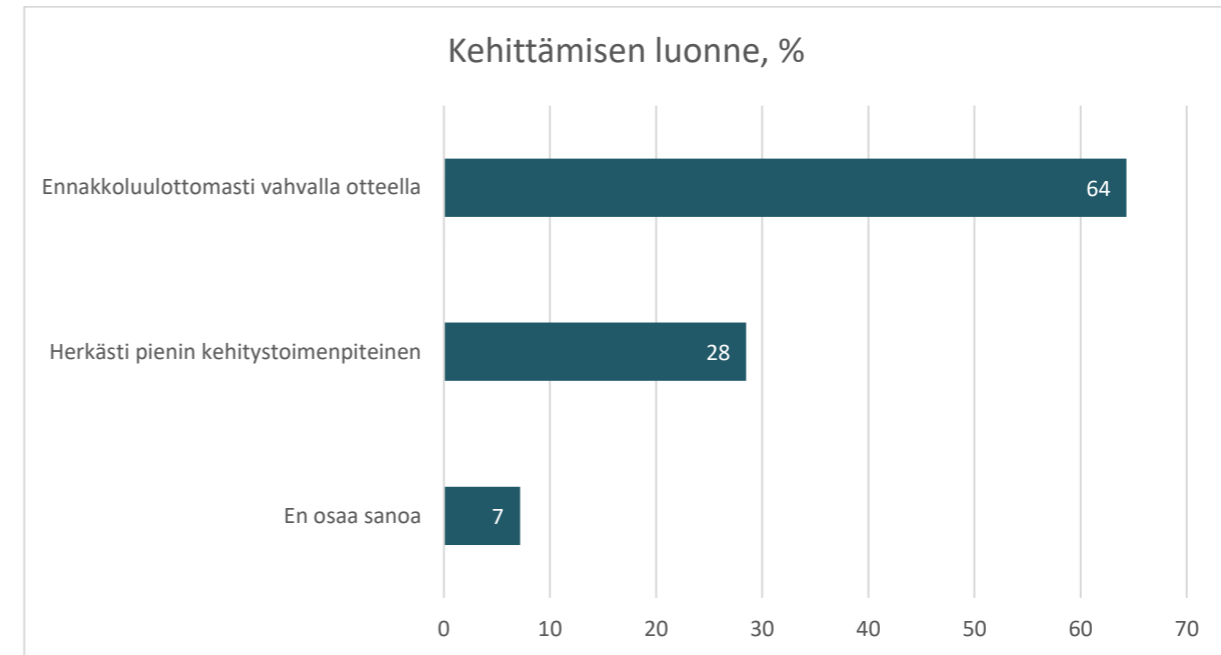
Vastaajien määrä 584



	n	%
En osaa sanoa	25	4
Ilmaisia ja yrittäjä vetoisia toimintoja	479	82
Vain ilmaisia toimintoja	80	14

Uimarannan ympäristöä tulee kehittää

Vastaajien määrä 572



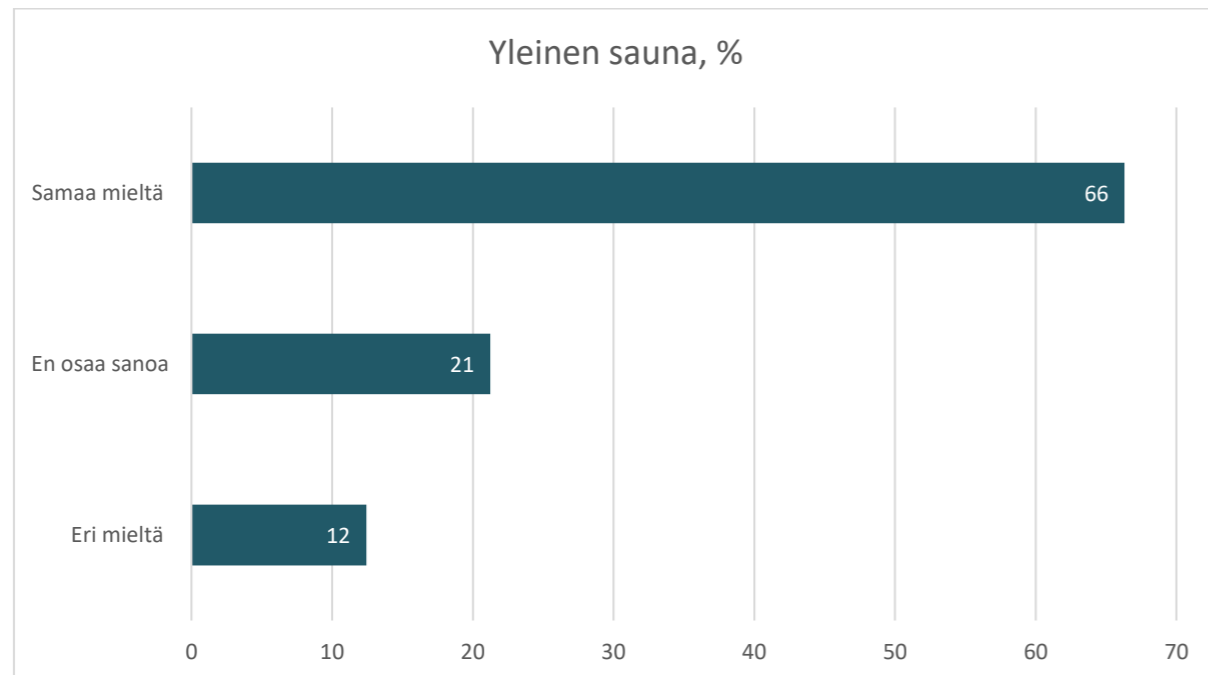
	n	%
En osaa sanoa	41	7
Ennakkoluulottomasti vahvalla otteella	368	64
Herkästi pienin kehitystoimenpiteinen	163	28

82% vastaajista oli sitä mieltä, että uimarannan ympäristössä voi olla ilmaisten toimintojen lisäksi maksullisia yrittäjävetoisia toimintoja. 64% vastaajista oli sitä mieltä, että uimarantaa ja sen ympäristöä on kehitettävä ennakkoluulottomasti ja vahvalla otteella.

TARVITAANKO UIMARANNAN YMPÄRISTÖÖN SAUNA JA KAHVILA?

Uimarannalle tarvitaan yleinen sauna

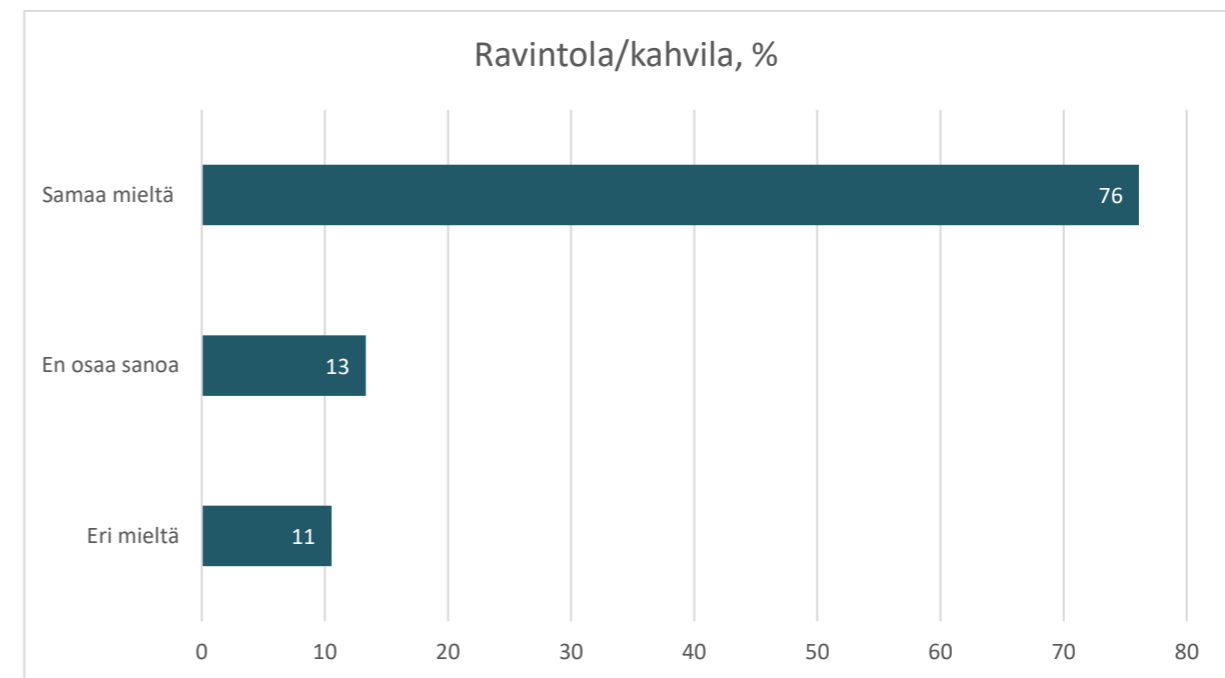
Vastaajien määrä 579



	n	%
En osaa sanoa	123	21
Eri mieltä	72	12
Samaa mieltä	384	66

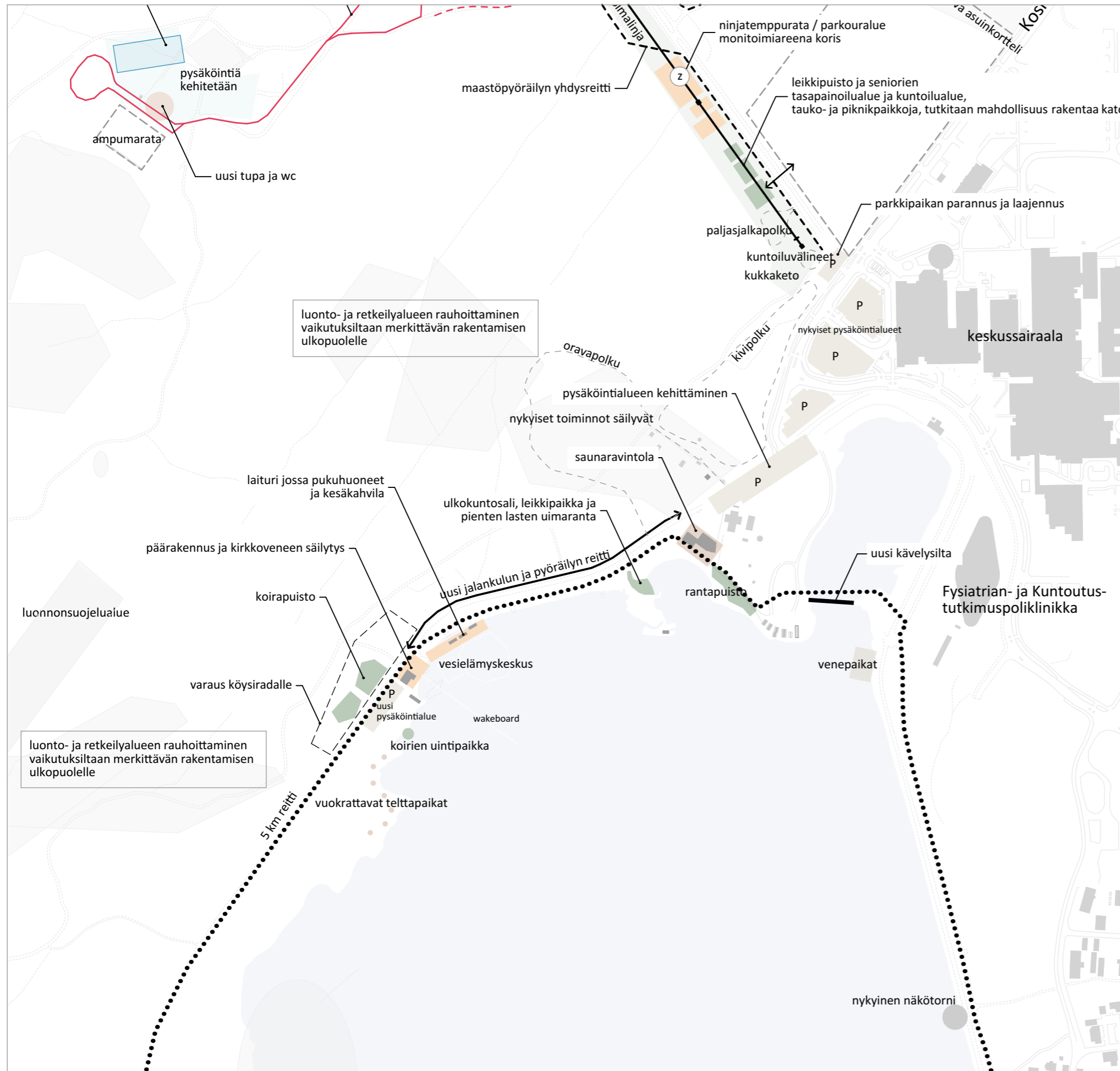
Uimarannalle tarvitaan ravintola/kahvila

Vastaajien määrä 578



	n	%
En osaa sanoa	77	13
Eri mieltä	61	11
Samaa mieltä	440	76

66% vastaajista oli sitä mieltä, että uimarannalle tarvitaan yleinen sauna. 76% vastaajista oli sitä mieltä, että uimarannalle tarvitaan ravintola tai kahvila.



TOIMINNOT

UIMARANNAN YMPÄRISTÖN KEHITTÄMINEN

Uimarannan ympäristöä on kehitetty kaikille avoimena puistona. Rantaan on suunniteltu saunaravintola, jossa voi olla myös vuokrattavia tapahtuma- ja juhlatiloja. Melontakeskuksen ja saunan välissä olevaa aluetta on kehitetty rantapuistona, jossa on paikkoja oleskeluun järvimaisena äärellä sekä puinen kävelyreitti. Uimarannan yhteyteen on sijoitettu ulkokuntosali, leikkipaikka, pienten lasten uimaranta ja piknikpöytiä. Puiston nurmialueille on varattu tilaa auringonotolle ja puistopeleille.

VESIELÄMYSKESKUS

Kyrkösvuorentien varteen on suunniteltu vesielämyskeskus, jossa on vesiaktiviteetteja koko perheelle. Välinevuokrauksen lisäksi muita palveluita ovat esimerkiksi wakeboard-rata, kelluva kiipeilyrata, sup-vesipallopeli ja kahvilapalvelut. Päärakennuksen yhteydessä on paikka kirkkoveneen säilyttämiselle. Uimarannan pysäköintialueen ja vesielämyskeskuksen välille on suunniteltu uusi kävelyn ja pyöräilyn reitti, jonka varrella on koirapuisto ja varaus köysiradalle. Lisäksi rannassa on koirien uintipaikka.

UUDET SILLAT

Uusi kävelysilta yhdistää uimarannan rantapuiston Fysiatrian- ja Kuntoutustutkimuspoliklinikan suuntaan. Etelämmäksi ideoitu uusi silta mahdollistaisi 5 km pituisen kävelyreitit Kyrkösjärven rannoilla.

LUONTO- JA RETKEILYALUEET

Suunnitelmalla turvataan luonto- ja retkeilyalueiden säilyminen. Uudet kehitystoimet ohjataan nykyisten toimintojen ja reittien yhteyteen. Järvilaavu on suunniteltu kunnostettavaksi ja Kyrkösjärven rannalle Sevontien suuntaan on suunniteltu lintutorni.

UIMARANNAN JA KYRKÖSVUORENTIEN YMPÄRISTÖ



Uimarannan yhteyteen on suunniteltu saunaravintola, jonka yhteydessä voi olla myös vuokrattavia juhlatiloja. Saunan edustalla on kivetty alue, joka jatkuu kohti melontakeskusta puisena kävelyreitillä, jonka varrella on penkkejä. Melontakeskuksen yhteyteen on osoitettu varaus kirkkoveneen säilytyspaikalle (karikot tutkitaan) sekä varaus melontakeskuksen uudelle varastorakennukselle. alueen puustoa ja nurmialueita on pyritty säilyttämään. Uimarannan eteläosaa on laajennettu hieman ja suunniteltu sinne pienten lasten uimaranta. Kyrkösvuorentien kohdalla olevan tulvavallin viereen etäämmälle uimarannasta on suunniteltu vesielämyskeskus. Vesielämyskeskuksessa on mm. wakeboard-rata (kaapeli). Keskuksen päärakennus sijaitsee uuden pysäköintialueen yhteydessä ja sieltä on radan lähtöalue. Keskuksen muut toiminnot kuten kelluva kiipeilyrata, sup-vesipalloalue ja välinevuokraus tukeutuvat laituriin, jonka päällä on varastotiloja, pukuhuoneita ja pieni kesäkahvila. Kelluva kiipeilyrata ja sup-vesipalloalue ovat kevyt rakenteisia puhallettavia välineitä, jotka ovat purettavissa ja uudelleen sijoitettavissa. Etäämmälle Kyrkösvuorentien varteen on suunniteltu koirapuisto, jossa on aitaukset isoille ja pienille koirille sekä koirien uintipaikka.





Vesielämyskeskuksen päärakennus sijaitsee nykyisen veneiden laskupaikan yhteydessä, joka on säilytetty ennallaan. Päärakennuksen vieressä on uusi pysäköintialue ja paikka kirkkoveneen säilytykselle. Kyrkösvuorentien varressa on koirapuisto ja pysäköintialueelta on polku rantaan, jossa on koiriuintipaikka. Päärakennuksen kohdalla on vaihtoehtoinen sijainti köysiradalle, joka on yleissuunnitelmassa sijoitettuna kilpaurheilukeskuksen alueelle. Köysiradalla voi olla synergiaetuja vesielämyskeskuksen kanssa. Lisäksi rantaan luonnontilaisten polkujen varteen on suunniteltu vuokrattavia telttapaikkoja.




Uimarannan ja vesielämyskeskuksen väliin on suunniteltu rantaviivaa mukaileva laituri joka mahdollistaa pääsyn veden äärelle. Samalla kohdalla on uusia venelaitureita. Venelaitureille tutkitaan saunalauttojen säilytysmahdollisuutta. Saunalautat vaativat asianmukaiset luvat mm. turvallisuutteen, paloturvallisuuteen ja jätevesiin liittyen. Lisäksi huomioitavana on "pelisäännöt" saunan käytölle. Alueen virkistysarvot ja niiden säilyminen ohjaa toimintaa. Kyrkösvuorentien rinnalla kulkee uusi kävelyn ja pyöräilyn reitti.

IDEAKUVIA VESIELÄMYSKESKUKSESTA





IDEAKUVIA UIMARANNAN ALUEESTA







Näkymä järveltä kohti saunaravintolaa



Näkymä saunaravintolan suuntaan. Puinen kävelyreitti, istutukset, penkit ja kivetty kävelyalue saunaravintolan edustalla luovat uimarannan yhteyteen viihtyisää ja monipuolista ympäristöä. Saunan, vuokrattavan juhlatilan ja ravintolapalveluiden myötä alueen palvelutarjonta paranee. Rakentamistoimenpiteet sijoittuvat saunaravintolan ympäristöön ja lähtökohtana muilla alueilla on luonnontilaisuuden vaaliminen.



Arkkitehtuuritoimisto **OLARK** **Seinäjoki**